

LAGEPLAN 1:1000

Katastralgemeinde: Gurtschitschach

LAGEPLAN 22/2020

Stadtgemeinde Völkermarkt

Kundmachung vom 27.10.2021

Katastralgemeinde: Gurtschitschach

Grundstück Nr.: 1161/1

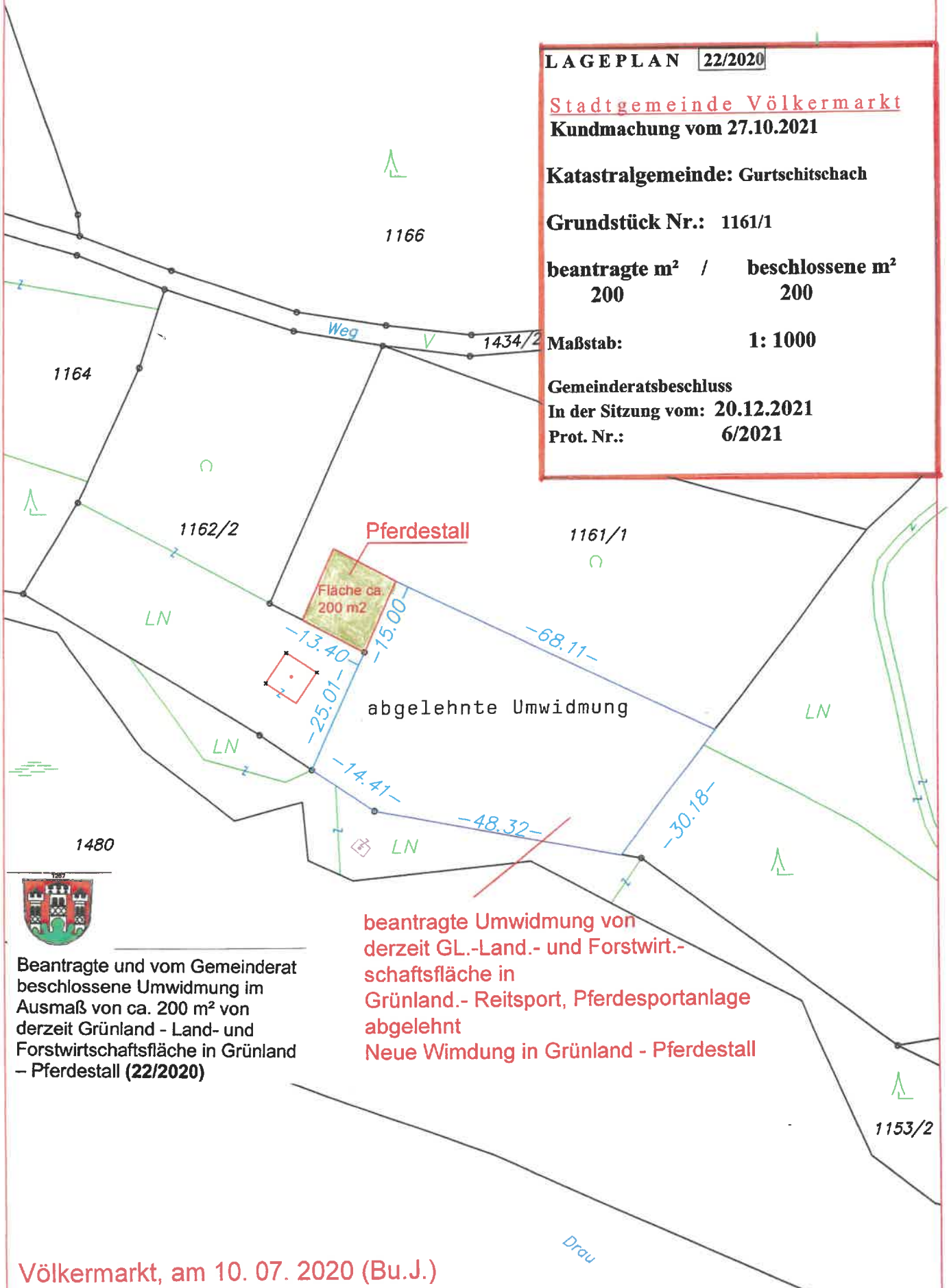
beantragte m² / beschlossene m²
200 / 200

Maßstab: 1:1000

Gemeinderatsbeschluss

In der Sitzung vom: 20.12.2021

Prot. Nr.: 6/2021



Beantragte und vom Gemeinderat beschlossene Umwidmung im Ausmaß von ca. 200 m² von derzeit Grünland - Land- und Forstwirtschaftsfläche in Grünland - Pferdestall (22/2020)

beantragte Umwidmung von derzeit GL.-Land.- und Forstwirtschaftsfläche in Grünland.- Reitsport, Pferdesportanlage abgelehnt
Neue Widmung in Grünland - Pferdestall

Völkermarkt, am 10. 07. 2020 (Bu.J.)

L A G E P L A N 31a/2021

Stadtgemeinde Völkermarkt
Kundmachung vom 08.11.2021

Katastralgemeinde: Waisenberg

Grundstück Nr.: 1139

beantragte m² / beschlossene m²
1.018 / 1.018

Maßstab: 1: 1000

Gemeinderatsbeschluss

In der Sitzung vom: 20.12.2021

Prot. Nr.: 6/2021



Beantragte und vom Gemeinderat beschlossene Umwidmung im Ausmaß von ca. 1.018 m² von derzeit Ersichtlichmachung – Gewässer, See in Grünland - Garten (31a/2021)



Beantragte und vom Gemeinderat beschlossene Umwidmung im Ausmaß von ca. 50 m² von derzeit Ersichtlichmachung – Gewässer, See in Grünland - Gerätehütte (31/2021)

L A G E P L A N 31/2021

Stadtgemeinde Völkermarkt
Kundmachung vom 27.10.2021

Katastralgemeinde: Waisenberg

Grundstück Nr.: 1138/1 (Teilfläche)

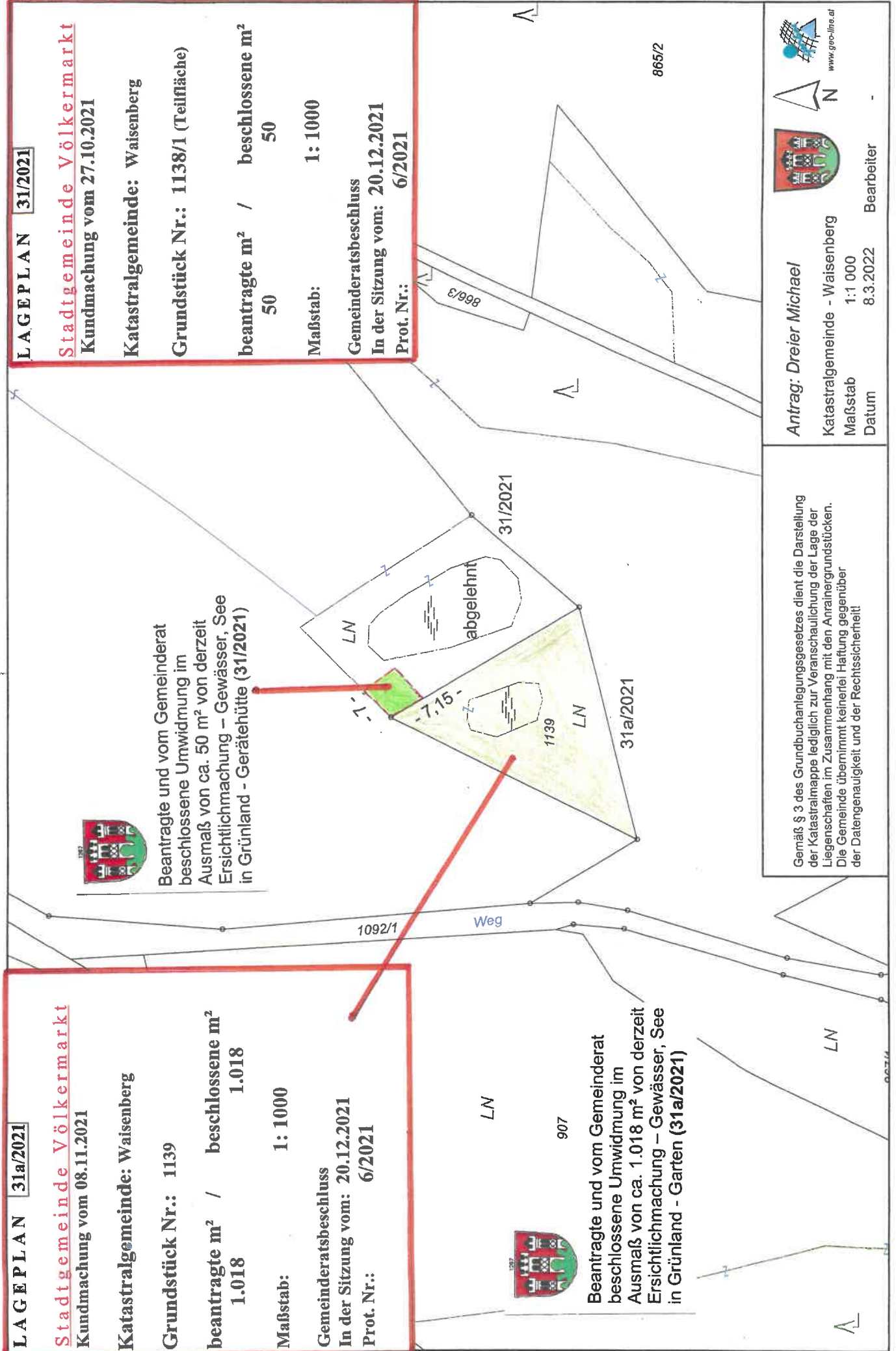
beantragte m² / beschlossene m²
50 / 50

Maßstab: 1: 1000

Gemeinderatsbeschluss

In der Sitzung vom: 20.12.2021

Prot. Nr.: 6/2021



Gemäß § 3 des Grundbuchanlegungsgesetzes dient die Darstellung der Katastralmappe lediglich zur Veranschaulichung der Lage der Liegenschaften im Zusammenhang mit den Anrainergrundstücken. Die Gemeinde übernimmt keinerlei Haftung gegenüber der Datengenauigkeit und der Rechtssicherheit!



Antrag: Dreier Michael
Katastralgemeinde - Waisenberg
Maßstab 1:1 000
Datum 8.3.2022
Bearbeiter

Lageplan 1:1000

Katastralgemeinde: Haimburg 76311

LAGEPLAN 41/2021

Stadtgemeinde Völkermarkt
Kundmachung vom 27.10.2021

Katastralgemeinde: Haimburg

Grundstück Nr.: 867/2 (Teilfläche)

beantragte m ²	/	beschlossene m ²
1.275		1.275

Maßstab: 1: 1000

Gemeinderatsbeschluss
In der Sitzung vom: 20.12.2021
Prot. Nr. 6/2021

LN
867/2



-30.10-

-47.79-

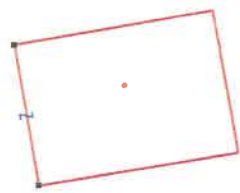
ca. 1275m²

867/3



370/2

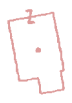
72



Beantragte und vom Gemeinderat
beschlossene Umwidmung im
Ausmaß von ca. 1.275 m² von
derzeit Grünland - Land- und
Forstwirtschaftsfläche in Grünland
- Fernheizwerk (41/2021)

LN

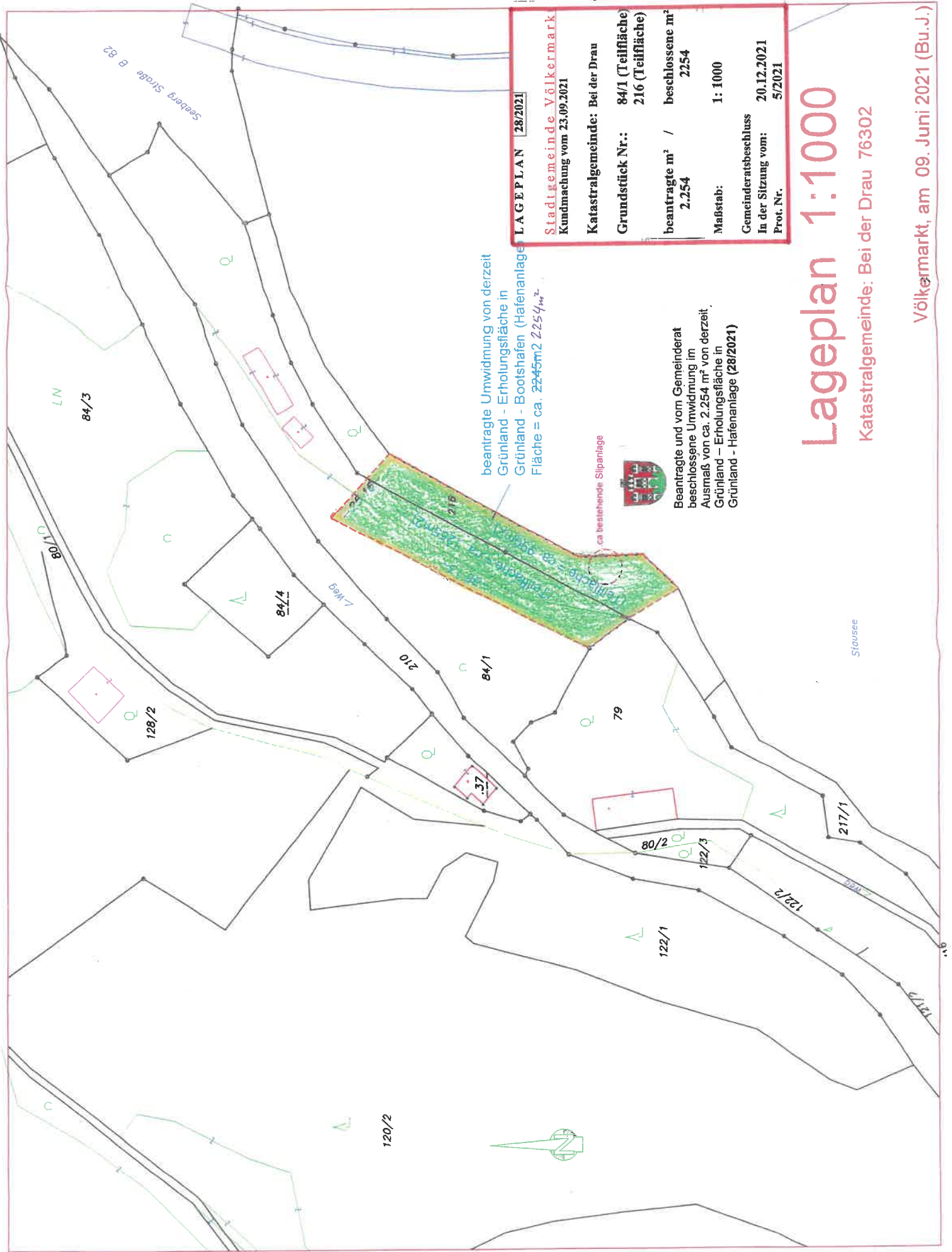
869



LN

853

Völkermarkt, am 06. 10. 2021 (Bu.J.)



beantragte Umwidmung von derzeit
Grünland - Erholungsfläche in
Grünland - Bootshafen (Hafenanlage)
Fläche = ca. 2245m² 2254_{mq}

ca bestehende Slipanlage



Beantragte und vom Gemeinderat
beschlossene Umwidmung im
Ausmaß von ca. 2.254 m² von derzeit
Grünland - Erholungsfläche in
Grünland - Hafenanlage (28/2021)

LAGEPLAN 28/2021
Stadtgemeinde Völkermarkt
 Kundmachung vom 23.09.2021

Katastralgemeinde: Bei der Drau

Grundstück Nr.: 84/1 (Teilfläche)
216 (Teilfläche)

beantragte m² / beschlossene m²
2.254 / 2254

Maßstab: 1: 1000

Gemeinderatsbeschluss
 In der Sitzung vom: 20.12.2021
 Prot. Nr. 5/2021

Lageplan 1:1000

Katastralgemeinde: Bei der Drau 76302

Völkermarkt, am 09. Juni 2021 (Bu.J.)

	<p>Dieses Dokument wurde amtssigniert!</p> <p>Informationen unter https://www.voelkermarkt.gv.at/services/amtssignatur.html</p>
<p>Hinweis</p>	<p>Dieses Dokument wurde amtssigniert. Auch ein Ausdruck dieses Dokuments hat gemäß § 20 E-Government-Gesetz die Beweiskraft einer öffentlichen Urkunde.</p>

Signatur aufgebracht von Mag. Sandra Schoffenegger, 10.08.2022 15:38:01