

Lageplan 1:1000

Katastralgemeinde: St. Peter am Wallersberg

LAGEPLAN 47/2021

Stadtgemeinde Völkermarkt
Kundmachung vom 25.04.2022

Katastralgemeinde: St. Peter a.W.

Grundstück Nr.: 812/3 und 806/13 (jeweils
Teilflächen)

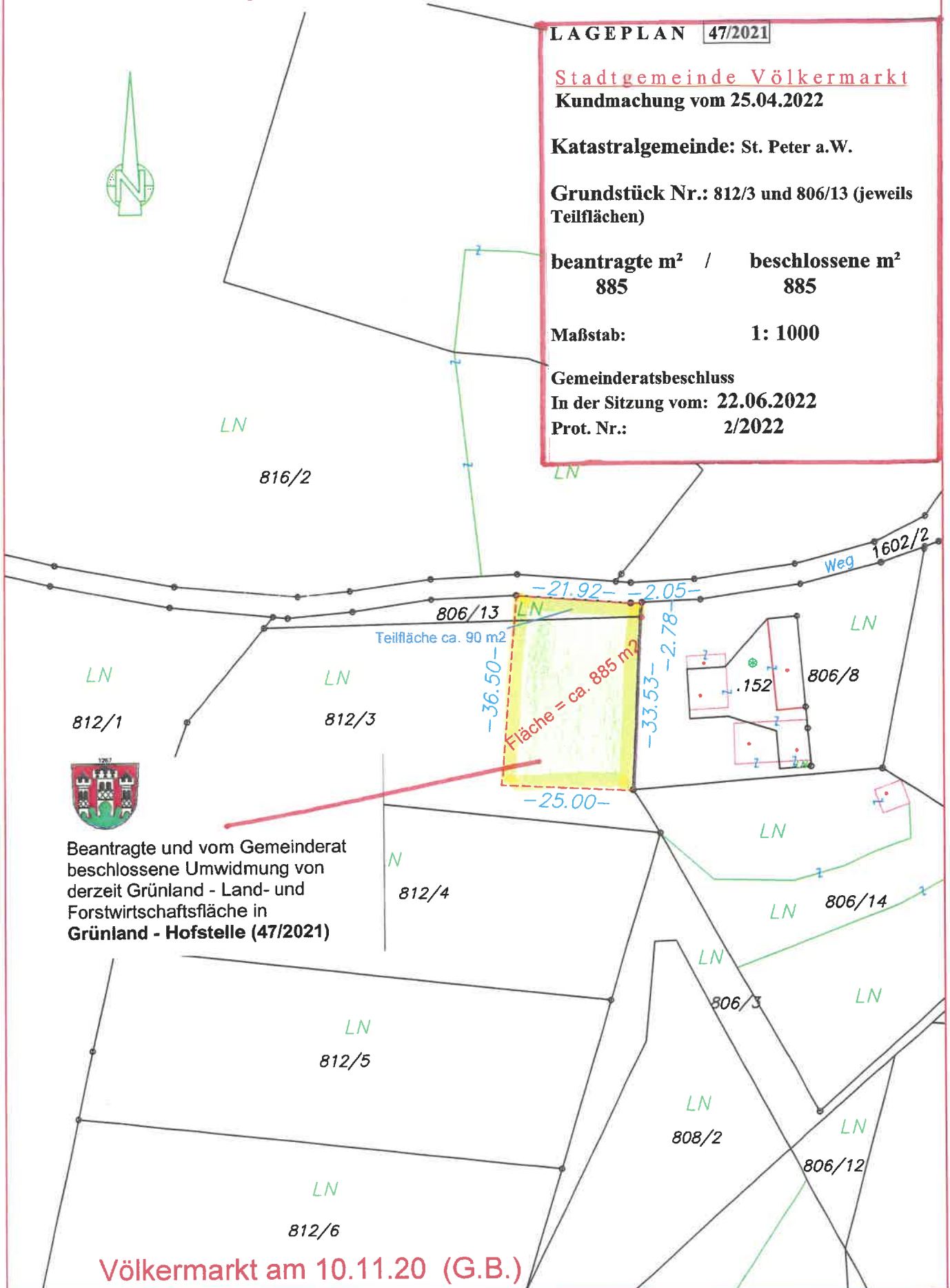
beantragte m² / beschlossene m²
885 / 885

Maßstab: 1: 1000

Gemeinderatsbeschluss

In der Sitzung vom: 22.06.2022

Prot. Nr.: 2/2022



Beantragte und vom Gemeinderat
beschlossene Umwidmung von
derzeit Grünland - Land- und
Forstwirtschaftsfläche in
Grünland - Hofstelle (47/2021)

Völkermarkt am 10.11.20 (G.B.)

L A G E P L A N [7/2022]

Stadtgemeinde Völkermarkt
Kundmachung vom 25.04.2022

Katastralgemeinde: St. Jakob

Grundstück Nr.: 297/1 (westliche
Teilfläche)

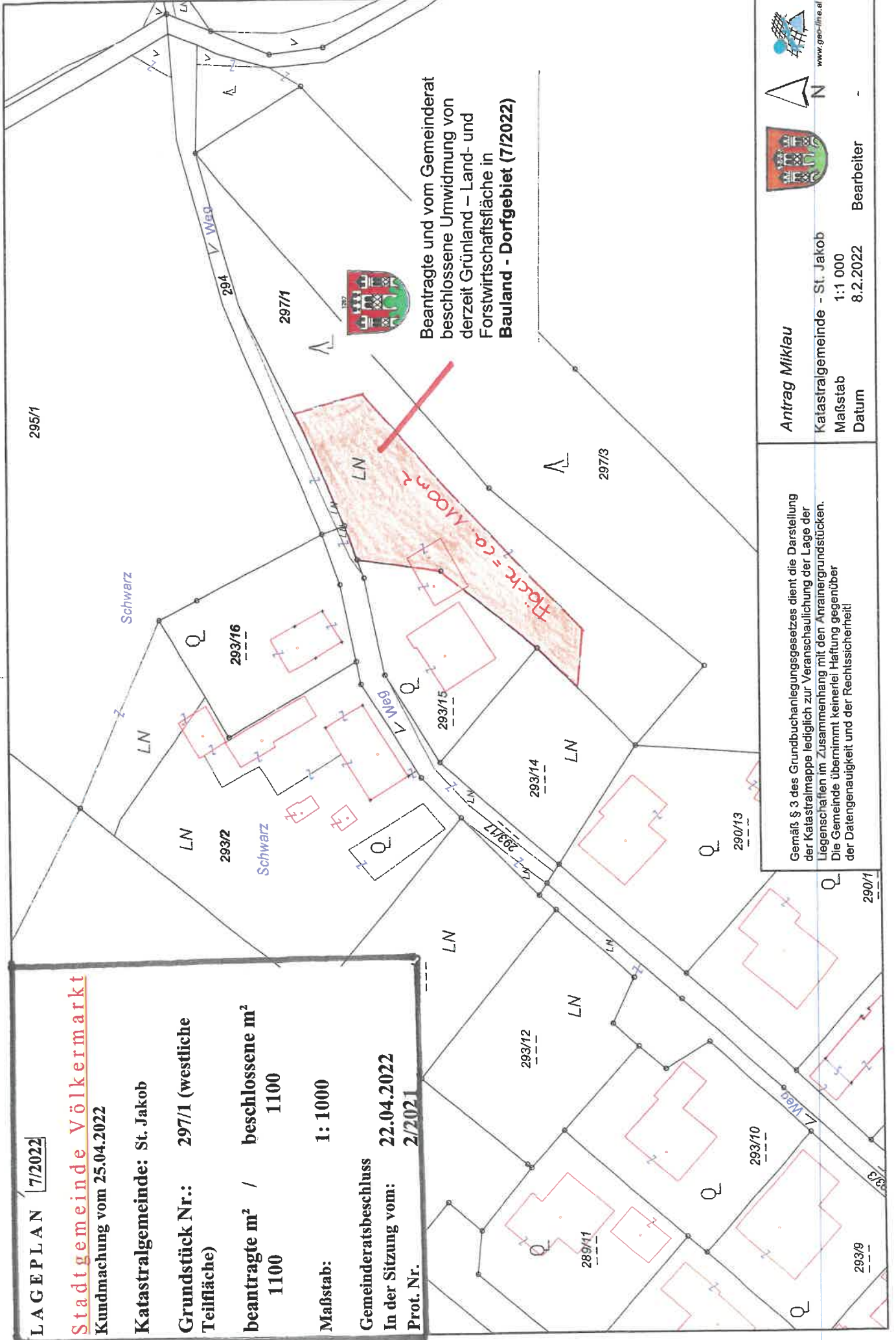
beantragte m² / beschlossene m²
1100 / 1100

Maßstab: 1: 1000

Gemeinderatsbeschluss

In der Sitzung vom: 22.04.2022

Prot. Nr. 2/2021



Beantragte und vom Gemeinderat
beschlossene Umwidmung von
derzeit Grünland – Land- und
Forstwirtschaftsfläche in
Bauland - Dorfgebiet (7/2022)

Gemäß § 3 des Grundbuchanlegungsgesetzes dient die Darstellung
der Katastralmappe lediglich zur Veranschaulichung der Lage der
Liegenschaften im Zusammenhang mit den Antragsgrundstücken.
Die Gemeinde übernimmt keinerlei Haftung gegenüber
der Datengenauigkeit und der Rechtssicherheit!

Antrag Miklau
Katastralgemeinde – St. Jakob
Maßstab 1:1 000
Datum 8.2.2022
Bearbeiter -



LAGEPLAN 48/2021

Stadtgemeinde Völkermarkt
Kundmachung vom 25.04.2022

Katastralgemeinde: Hainburg

Grundstück Nr.: 305/9 und 1269/2

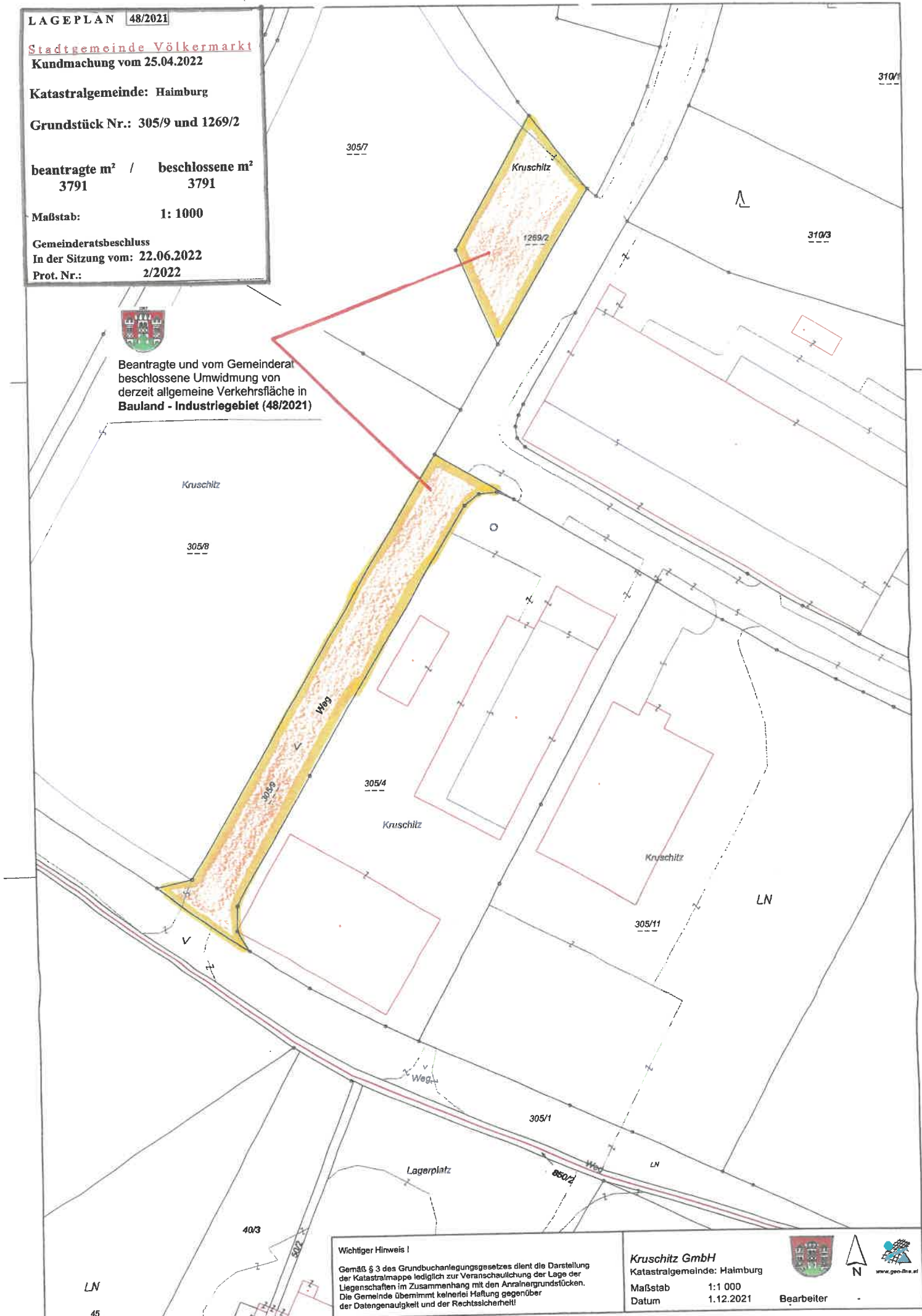
beantragte m² / beschlossene m²
3791 / 3791

Maßstab: 1: 1000

Gemeinderatsbeschluss
In der Sitzung vom: 22.06.2022
Prot. Nr.: 2/2022



Beantragte und vom Gemeinderat
beschlossene Umwidmung von
derzeit allgemeine Verkehrsfläche in
Bauland - Industriegebiet (48/2021)



Wichtiger Hinweis !

Gemäß § 3 des Grundbuchanlegungsgesetzes dient die Darstellung der Katastralmappe lediglich zur Veranschaulichung der Lage der Liegenschaften im Zusammenhang mit den Anrainergrundstücken. Die Gemeinde übernimmt keinerlei Haftung gegenüber der Datengenauigkeit und der Rechtsicherheit!

Kruschitz GmbH
Katastralgemeinde: Hainburg
Maßstab 1:1 000
Datum 1.12.2021



Bearbeiter

LN

45

LAGEPLAN 50/2021

Stadtgemeinde Völkermarkt
Kundmachung vom 25.04.2022

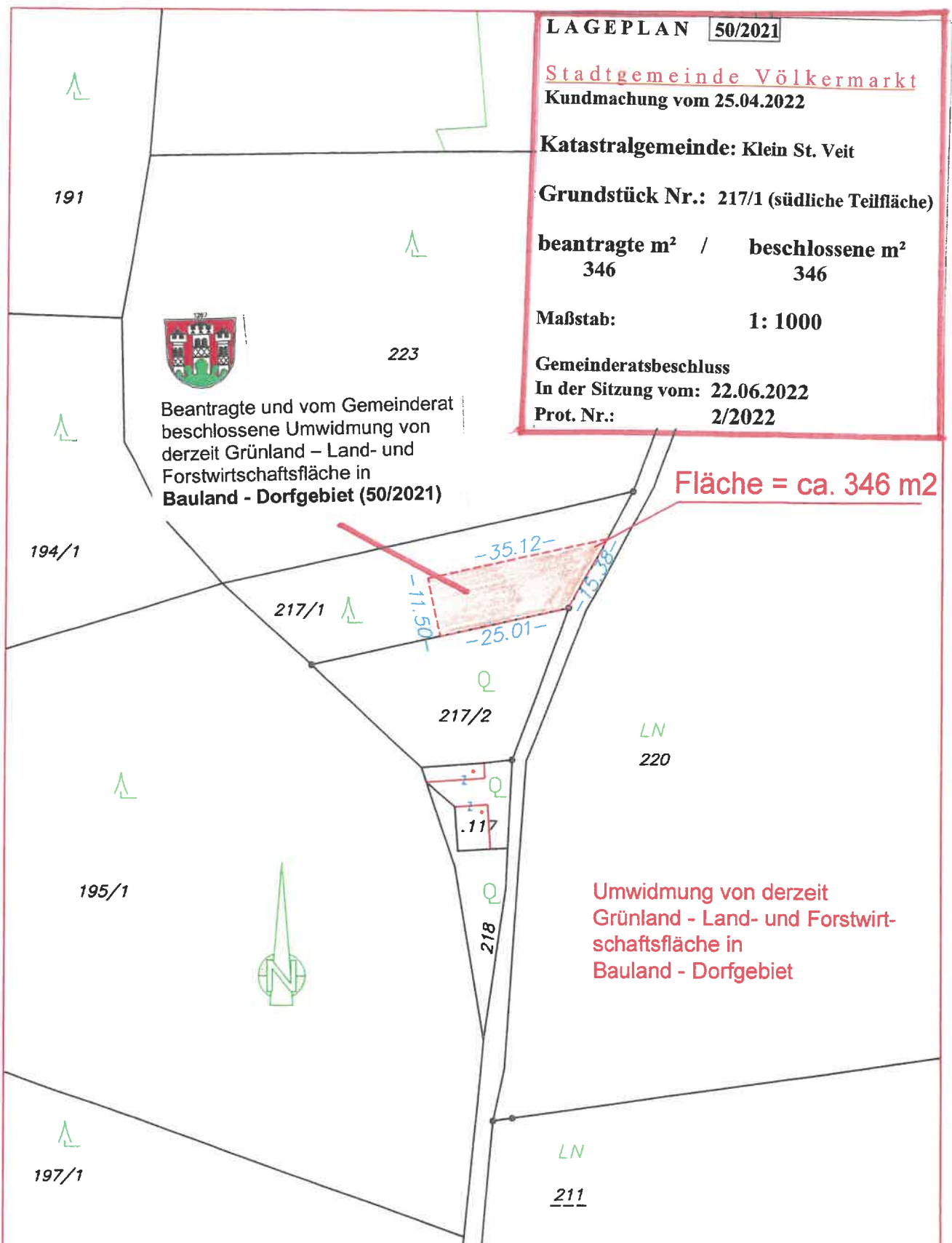
Katastralgemeinde: Klein St. Veit

Grundstück Nr.: 217/1 (südliche Teilfläche)

beantragte m² / beschlossene m²
346 / 346

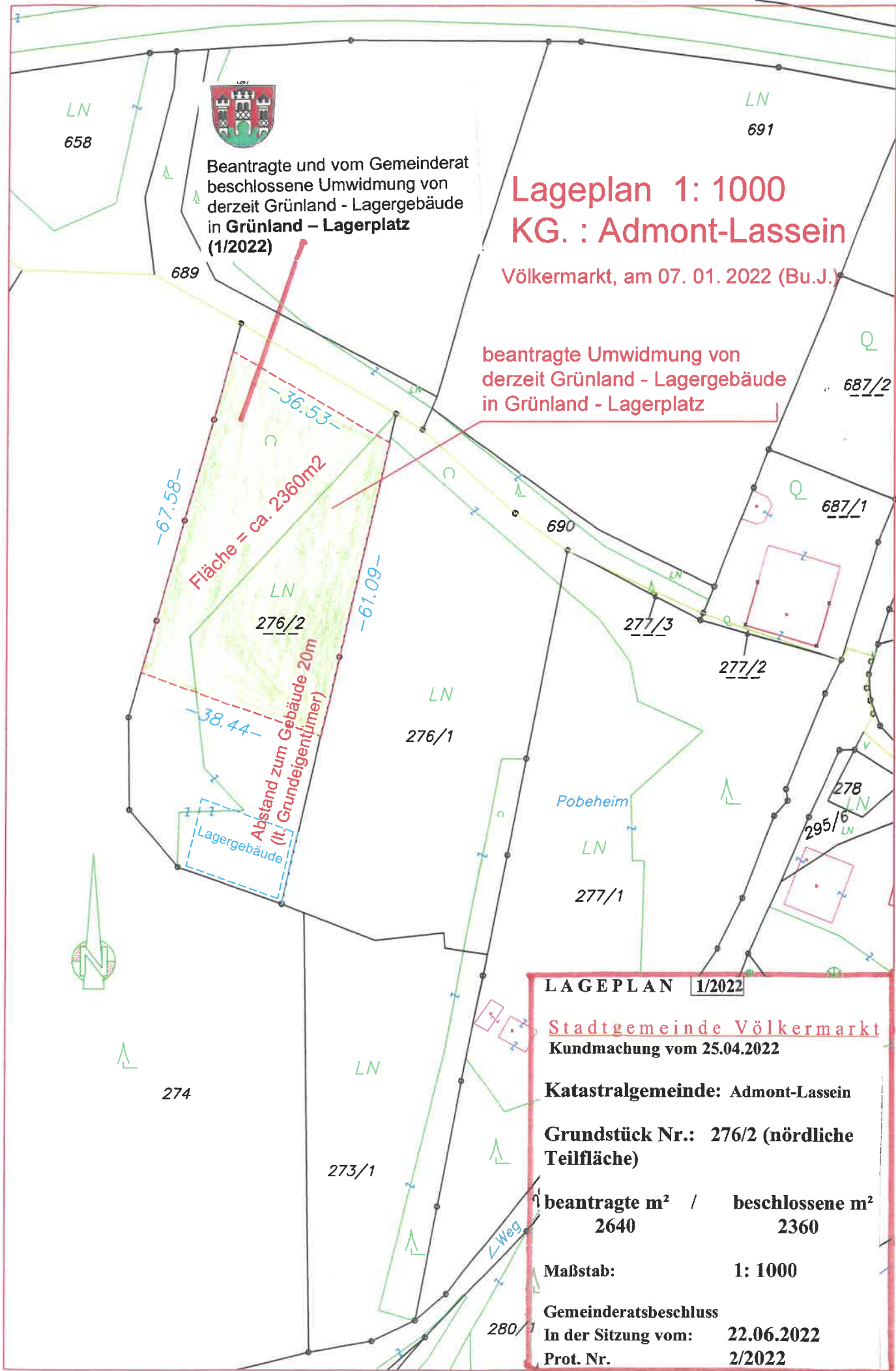
Maßstab: 1: 1000

Gemeinderatsbeschluss
In der Sitzung vom: 22.06.2022
Prot. Nr.: 2/2022



Lageplan 1:1000
Katastralgemeinde Klein St. Veit

Völkermarkt am 13.12.2021



Lageplan 1: 1000 KG. : Admont-Lassein

Völkermarkt, am 07. 01. 2022 (Bu.J.)

beantragte Umwidmung von
derzeit Grünland - Lagergebäude
in Grünland - Lagerplatz

Beantragte und vom Gemeinderat
beschlossene Umwidmung von
derzeit Grünland - Lagergebäude
in Grünland - Lagerplatz
(1/2022)

Fläche = ca. 2360m²

Abstand zum Gebäude 20m
(lt. Grundeigentümer)

LAGEPLAN 1/2022

Stadtgemeinde Völkermarkt
Kundmachung vom 25.04.2022

Katastralgemeinde: Admont-Lassein

Grundstück Nr.: 276/2 (nördliche Teilfläche)

| | | |
|---------------------------|---|-----------------------------|
| beantragte m ² | / | beschlossene m ² |
| 2640 | | 2360 |

Maßstab: 1: 1000

Gemeinderatsbeschluss
In der Sitzung vom: **22.06.2022**
Prot. Nr. **2/2022**

| | |
|---|---|
|  | <p style="text-align: center;">Dieses Dokument wurde amtssigniert!</p> <p>Informationen unter https://www.voelkermarkt.gv.at/services/amtssignatur.htm</p> |
| <p>Hinweis:</p> | <p>Dieses Dokument wurde amtssigniert. Auch ein Ausdruck dieses Dokuments hat gemäß § 20 E-Government-Gesetz die Beweiskraft einer öffentlichen Urkunde.</p> <p>Signatur aufgebracht von Mag. Sandra Schoffenegger, 12.07.2023 16:01:09</p> |