

Änderung Flächenwidmungsplan

Punkt Nr. 1/2021

20. JUNI 2021

LAND  KÄRNTEN
KAGIS

Gemeinde: Marktgemeinde Lavamünd
Katastralgemeinde: 77115 Lamprechtsberg-Hartneitstein

Grundstücke: .59 und 511

Fläche [m²]: 475 m²

Von Widmung: Grünland - für die Land- und Forstwirtschaft bestimmte Fläche, Ödland
In Widmung: Grünland - Hofstelle eines land- und forstwirtschaftlichen Betriebes

Genehmigt mit Bescheid vom

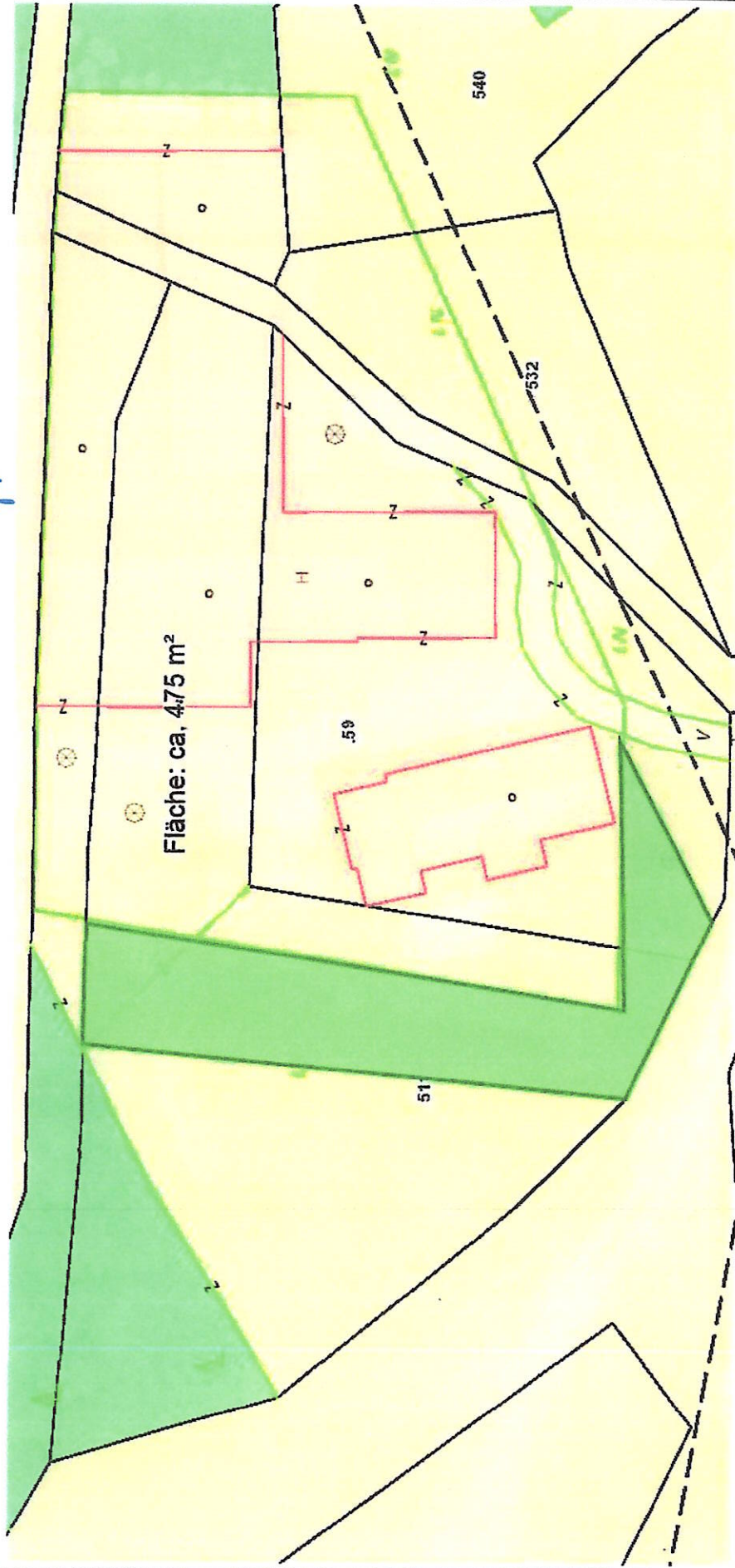
Kundmachung

vom: **3. Nov. 2021** bis: **3. Dez. 2021**

Zl. 3Ro- .63-1/4-2021

Gemeinderatsbeschluss vom: **2.2. Dez. 2021**

Amt der Kärntner Landesregierung




Planausgabe: 30.06.2021

von: Manfred Dieß

Maßstab: 1:500

Änderung Flächenwidmungsplan

Punkt Nr. 2/2021

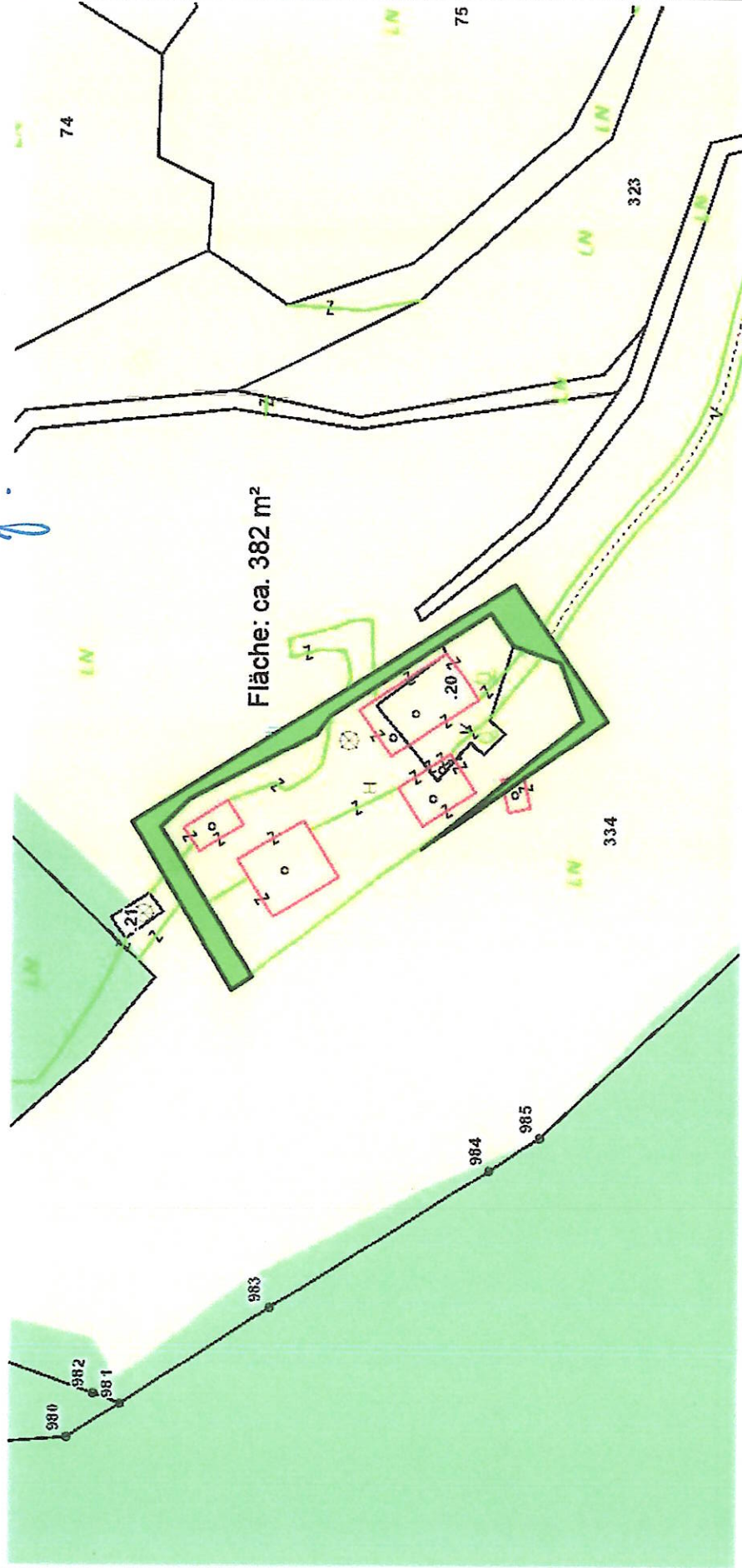


Gemeinde: **Marktgemeinde Lavamünd**
Katastralgemeinde: **77122 Magtalensberg**
Grundstücke: **334**
Fläche [m²]: **382**
Von Widmung: **Grünland - für die Land- und Forstwirtschaft bestimmte Fläche, Ödland**
In Widmung: **Grünland - Hofstelle**

Genehmigt mit Bescheid vom **20. JUNI 2021**
Kundmachung vom **3. Nov. 2021** bis: **3. Dez. 2021**

63-1/4-2021
Zl. 3RO-
Amt der Kärntner Landesregierung

Gemeinderatsbeschluss vom: **22. Dez. 2021**



Planausgabe: **28.06.2021**

von: Manfred Diek

Maßstab: **1:1000**

Änderung Flächenwidmungsplan

Punkt Nr. 6/2021



Marktgemeinde Lavamünd

Katastralgemeinde: 77122 Magalenenberg

Grundstücke: 286 und 290

Fläche [m²]: 321 m²

Von Widmung: Grünland - für die Land- und Forstwirtschaft bestimmte Fläche, Ödland

In Widmung: Grünland - Hofstelle eines land- und forstwirtschaftlichen Betriebes

Genehmigt mit Bescheid vom **20. JUNI 2022** Kundmachung

vom **3. Nov. 2021** bis **3. Dez. 2021**

Zl. 3R0- *63-1/4-2022*

Gemeinderatsbeschluss vom **2. Dez. 2021**

Amt der Kärntner Landesregierung



Planausgabe: **02.07.2021**

von: Manfred Dieß

Maßstab: **1:1000**

Änderung Flächenwidmungsplan

Punkt Nr. 12 aus 2021



Gemeinde: **Marktgemeinde Lavamünd**

Katastralgemeinde: **77134 Wunderstätten**

Grundstücke: **390/1**

Fläche [m²]: **5690 m²**

Von Widmung:

In Widmung: **Grünland - für die Land- und Forstwirtschaft bestimmte Fläche, Ödland**

Grünland - Hofstelle eines land- und forstwirtschaftlichen Betriebes

20. JUNI 2022 Kundmachung

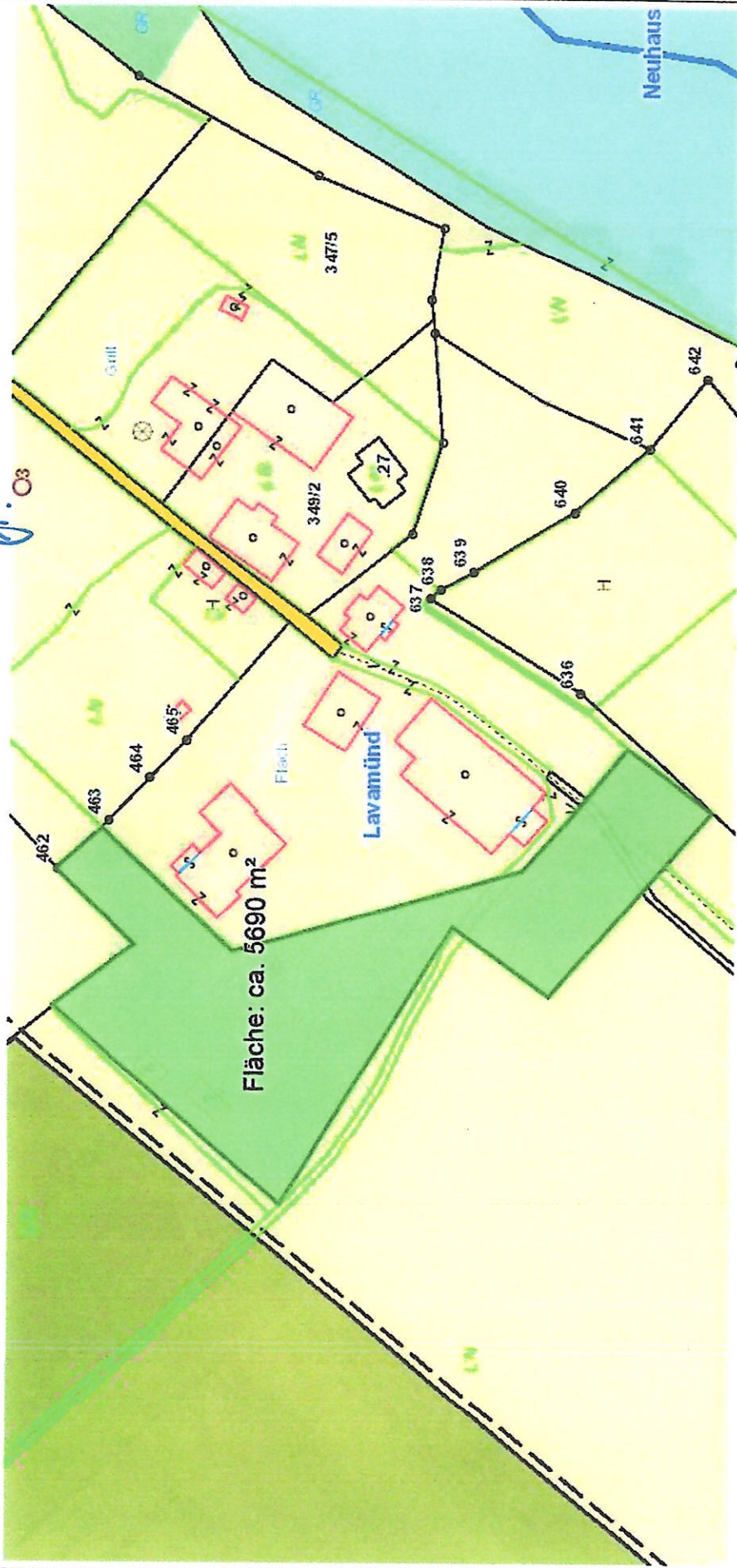
vorl. **3. Nov. 2021** bis: **3. Dez. 2021**

Genehmigt mit Bescheid vom

Zl. 3RO- *63-114-2022*

Ami der Kärntner Landesregierung

Gemeinderatsbeschluss vom: **2.2. Dez. 2021**



Planausgabe: **30.06.2021**

von: Manfred Dlex

Maßstab: **1:1500**

Änderung Flächenwidmungsplan

Punkt Nr. 15/2021



Marktgemeinde Lavamünd

Gemeinde: Marktgemeinde Lavamünd

Katastralgemeinde: 77110 Hart

Grundstücke: 44/4

Fläche [m²]: 158 m²

Von Widmung: Grünland - für die Land- und Forstwirtschaft bestimmte Fläche, Ödland

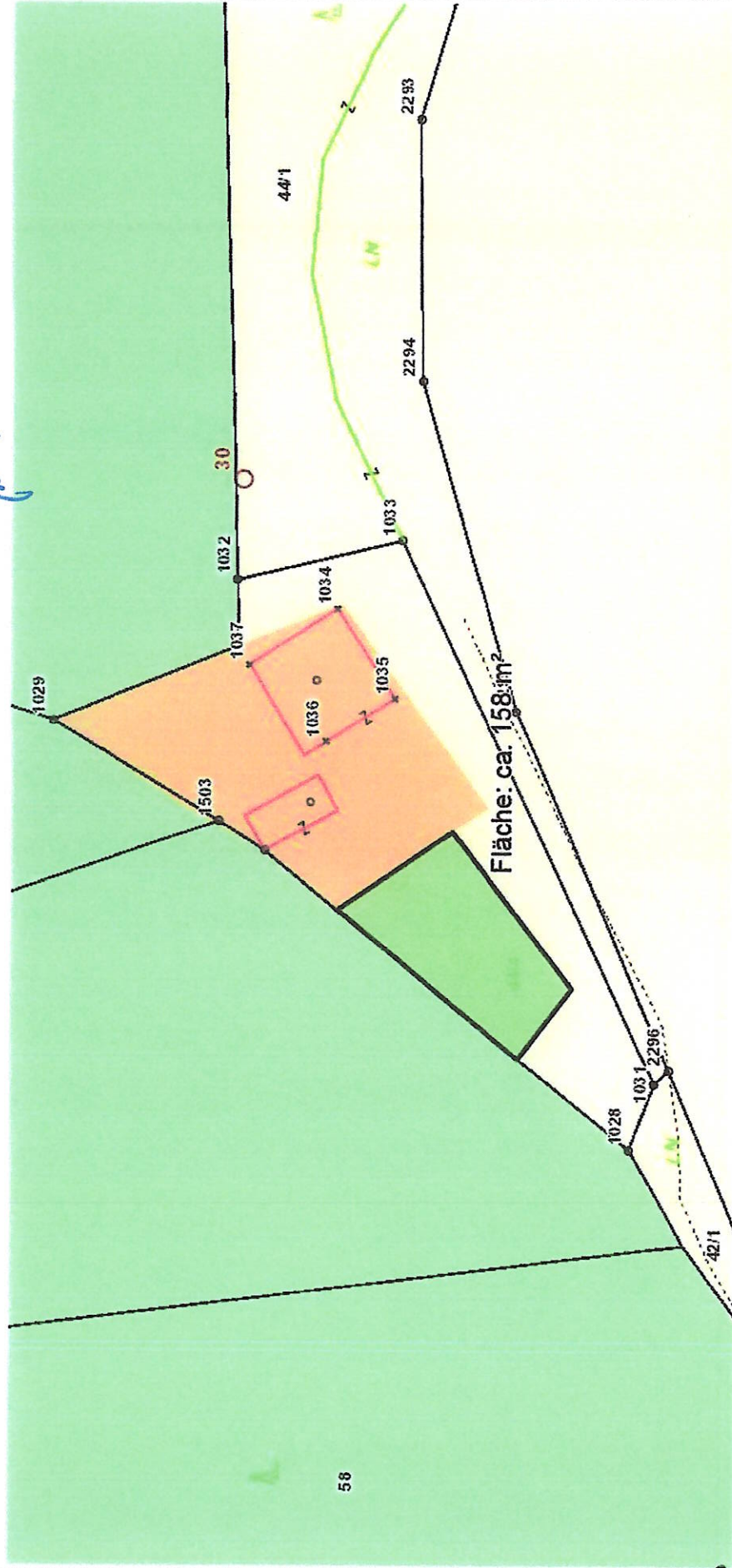
In Widmung: Grünland - Nebengebäude

20. JUNI 2022 Kundmachung

Genehmigt mit Bescheid vom
von: 3. Nov. 2021 bis: 3. Dez. 2021

Gemeinderatsbeschluss vom: 2. Dez. 2021

ZI. 3RO- 63-1/4-2022
Amt der Kärntner Landesregierung



Planausgabe: 02.11.2021

von: Manfred Diex

Maßstab: 1:500

Änderung Flächenwidmungsplan

Punkt Nr. 16/2021

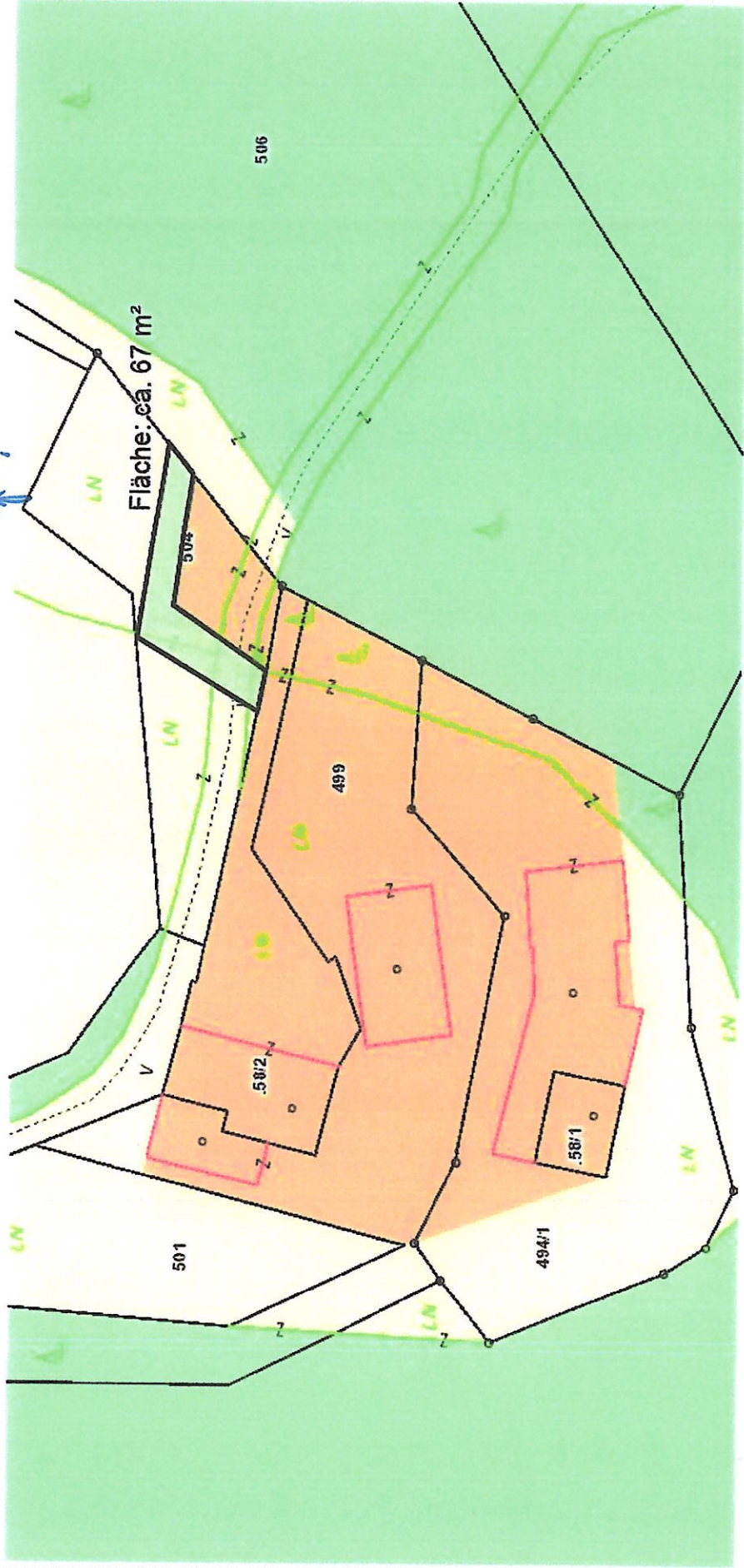


Gemeinde: Marktgemeinde Lavantlind
Katastralgemeinde: 77115 Lamprechtsberg-Hartneidstein
Grundstücke: 504
Fläche [m²]: 67 m²
Von Widmung: Grünland - für die Land- und Forstwirtschaft bestimmte Fläche, Ödland
In Widmung: Grünland - Nebengebäude

Genehmigt mit Bescheid vom **2.0. JUNI 2022** Kundmachung
von: **3. Nov. 2021** bis: **3. Dez. 2021**

Zl. 3RO-63-1/4-2022
Amt der Kärntner Landesregierung

Gemeinderatsbeschluss vom: **2.2. Dez. 2021**




Planausgabe: **14.07.2021**

von: Manfred Diex

Maßstab: 1:500

Änderung Flächenwidmungsplan

Punkt Nr. 17/2021



Marktgemeinde Lavamünd

Katastralgemeinde:

77422 Magtalensberg

Grundstücke:

186 und 191/1

Fläche [m²]:

346 m²

Von Widmung:

Grünland - für die Land- und Forstwirtschaft bestimmte Fläche, Ödland

In Widmung:

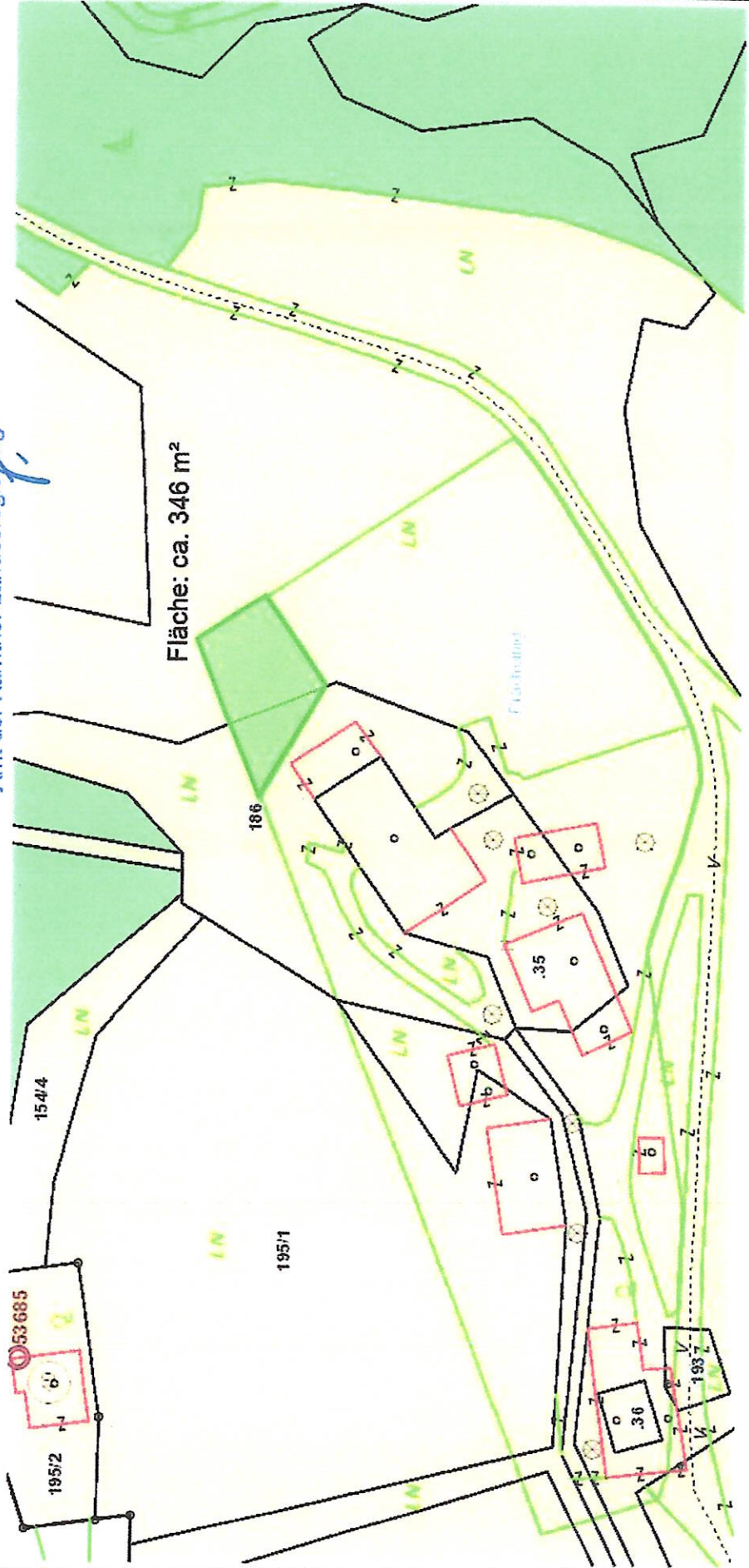
Grünland - Hofstelle eines land- und forstwirtschaftlichen Betriebes

Kundmachung

Genehmigt mit Bescheid vom ~~2.0. JUNI 2022~~ vom **3. Nov. 2021** bis: **3. Dez. 2021**

Gemeinderatsbeschluss vom **2. Dez. 2021**

Zl. 3Ro- *63-1/4-2022*
Amt der Kärntner Landesregierung



Planausgabe: **06.07.2021**

von: Manfred Diex

Maßstab: **1:1000**

Änderung Flächenwidmungsplan

Punkt Nr. 19/2021

LAND  KÄRNTEN
KAGIS

Gemeinde: **Marktgemeinde Lavamünd**

Katastralgemeinde: **77110 Hart**

Grundstücke: **1027/1 und 1027/6**

Fläche Irrfj: **ca. 124 m²**

Von Widmung: **Grünland - für die Land- und Forstwirtschaft bestimmte Fläche, Ödland**

In Widmung: **Bauland-Dorfgebiet**

Genehmigt mit Bescheid vom **20. JUNI 2022**

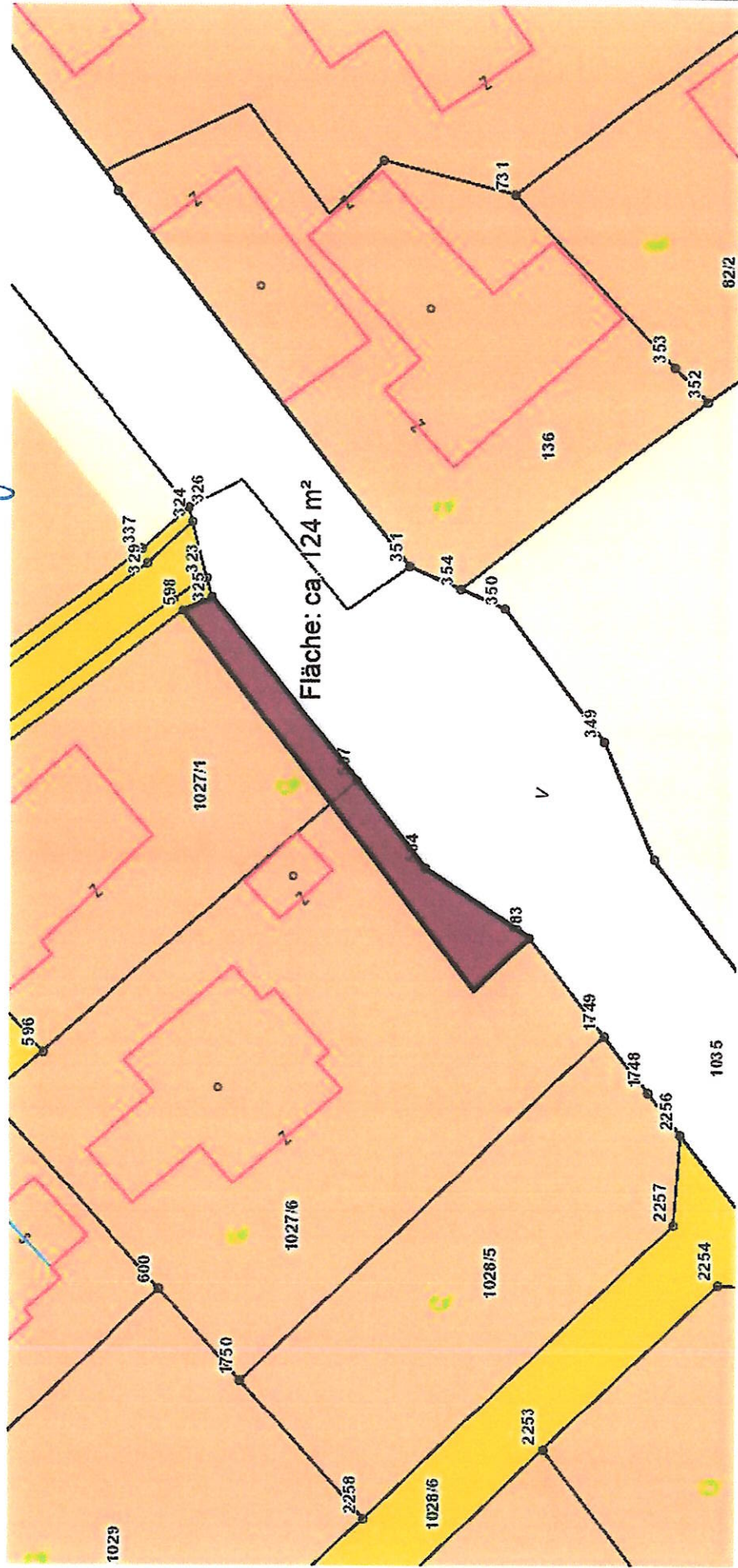
Kundmachung

von: **3. Nov. 2021** bis: **3. Dez. 2021**

Gemeinderatsbeschluss von: **2.2. Dez. 2021**

Zl. 3RO- **63-1/4-2022**

Amt der Kärntner Landesregierung



Planausgabe: **20.10.2021**

von: **Manfred Dier**

Maßstab: **1:500**

