





## LEGENDE

### ÜBERSCHRIFT

-  Katastralgemeindengrenze
-  Gemeindegrenze
-  Versorgungsbereich

### Beilage 8

Zur Verordnung des Gemeinderates der Marktgemeinde Lavamünd vom 19.11.2021, Zahl: 850-2/25/2021 mit welcher der Versorgungsbereich der Wasserversorgungsanlage Lavamünd festgelegt wird.

 <b>CCE</b> A-9020 Klagenfurt am Wörthersee   Paradeisergasse 12/2 tel +43 463 57404-0   fax +43 463 57404-99   office@cce.co.at   www.cce.co.at Ziviltechniker GmbH Klagenfurt • Wolfsberg • Graz • Laßnitzhöhe		Bearbeitung:	
		Thurnes	
Projektbezeichnung: Darstellung Wasserversorgungsanlage Pflichtbereich			Datum:
Auftraggeber: Marktgemeinde Lavamünd, 9473 Lavamünd 65			13.12.2021
Planinhalt: Lageplan		Maßstab:	Einlage:
		1:5000	