

Stadtgemeinde Feldkirchen i.K.
 Stadtgemeinde Feldkirchen i.K.



Maßstab: 1:1.000
 Datum: 23.9.2021
 KG. Fasching



Bearbeiter: de Zordo
 Telefon: 04276/2511 254 Fax DW: 259
 @: amatus.de.zordo@feldkirchen.at

LAGEPLAN

Lfd. Nr. der Kundmachung, Be-
gutachtung und Gemeinderats-
beschluß



Stadtgemeinde Feldkirchen i. K.

Katastralgemeinde FASCHING 72307

Grundstück Nr. 767/1, 767/4, 767/5

Auflagevermerk über 28. 03. 2022 bis 25. 04. 2022
die Kundmachung:

beantragte m²/beschlossene m² 625 / 625

Maßstab 1:1000

Gemeinderatsbeschluß in der
Sitzung vom 12.07.2022

Zahl 004-1/8/2022

15/21

LN

145

141

1101

144/1

144/3

1100

945

143

L 70 Klein St. Veiter Straße

LN

LN

944

940

942

LN




939

Klein St. Veit

LN

941

945



Q

931/1

Q

932/1

LN

Q

932/4

LN

936

937

Q

932/3

927

929

LN



190/1

LN

935

Q

932/2

133

LN

930

933/2

LN

Stadtgemeinde Feldkirchen i.K.
Stadtgemeinde Feldkirchen i.K.



Maßstab: 1:1.000
Datum: 31.8.2021
KG. Klein St. Veit



Bearbeiter: de Zordo
Telefon: 04276/2511 254 Fax DW: 259
@: amatus.de.zordo@feldkirchen.at

LAGEPLAN

Lfd. Nr. der Kundmachung, Be-
gutachtung und Gemeinderats-
beschluß

15

24

Stadtgemeinde Feldkirchen i. K.

Katastralgemeinde 72319 Kl. St. Veit

Grundstück Nr. 939

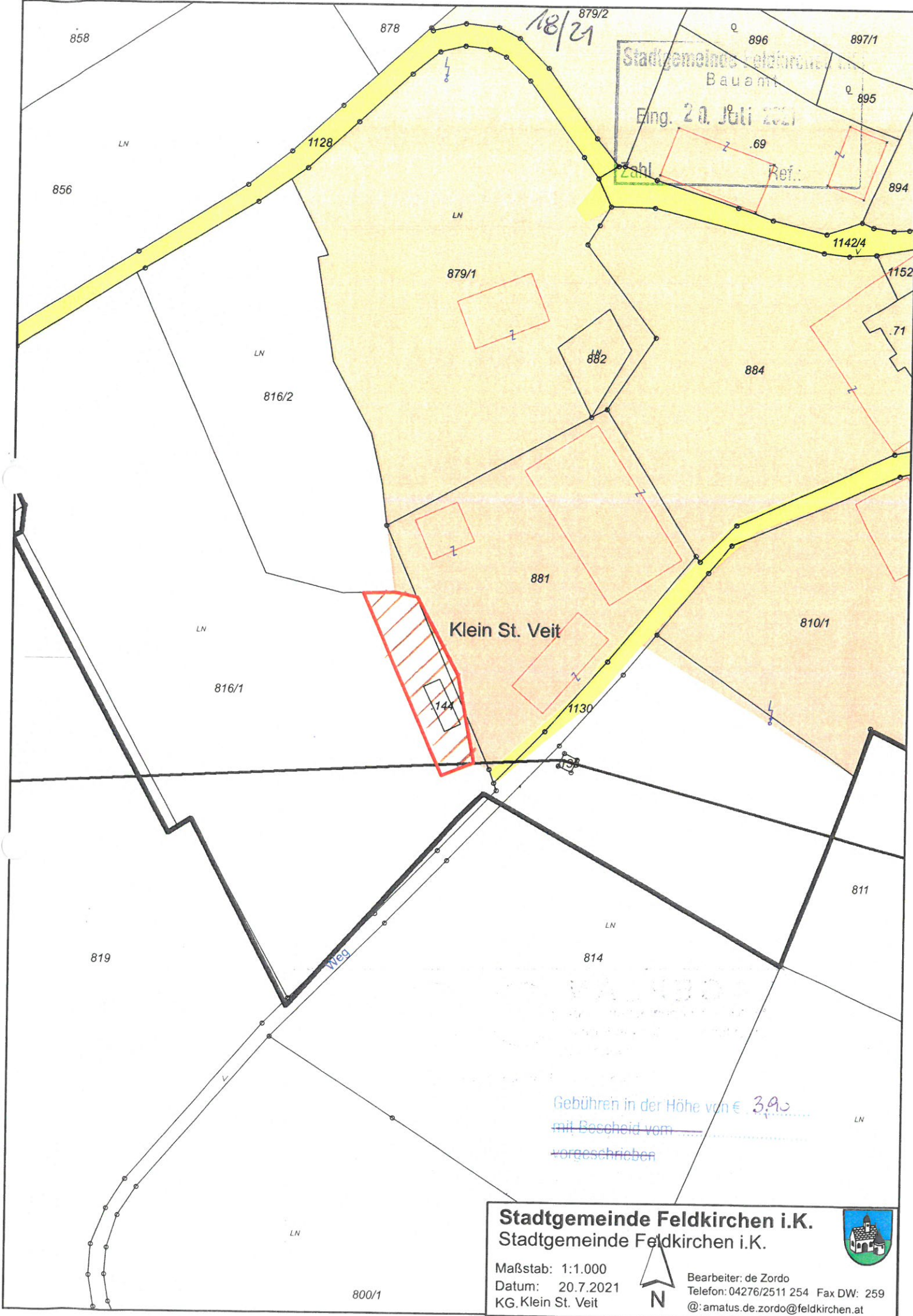
Auflagevermerk über
die Kundmachung: 28. 03. 2022 bis 25. 04. 2022

beantragte m²/beschlossene m² 95 / 95

Maßstab 1:1000

Gemeinderatsbeschluß in der
Sitzung vom 12. 07. 2022

Zahl 004-1/3/2022



Stadtgemeinde Feldkirchen i.K.
Stadtgemeinde Feldkirchen i.K.



Maßstab: 1:1.000
Datum: 20.7.2021
KG.Klein St. Veit



Bearbeiter: de Zordo
Telefon: 04276/2511 254 Fax DW: 259
@: amatus.de.zordo@feldkirchen.at

LAGEPLAN

Lfd. Nr. der Kundmachung, Be-
gutachtung und Gemeinderats-
beschluß

18

21

Stadtgemeinde Feldkirchen i. K.

Katastralgemeinde 72319 Kl. St. Veit

Grundstück Nr. 816/1, 821, 144

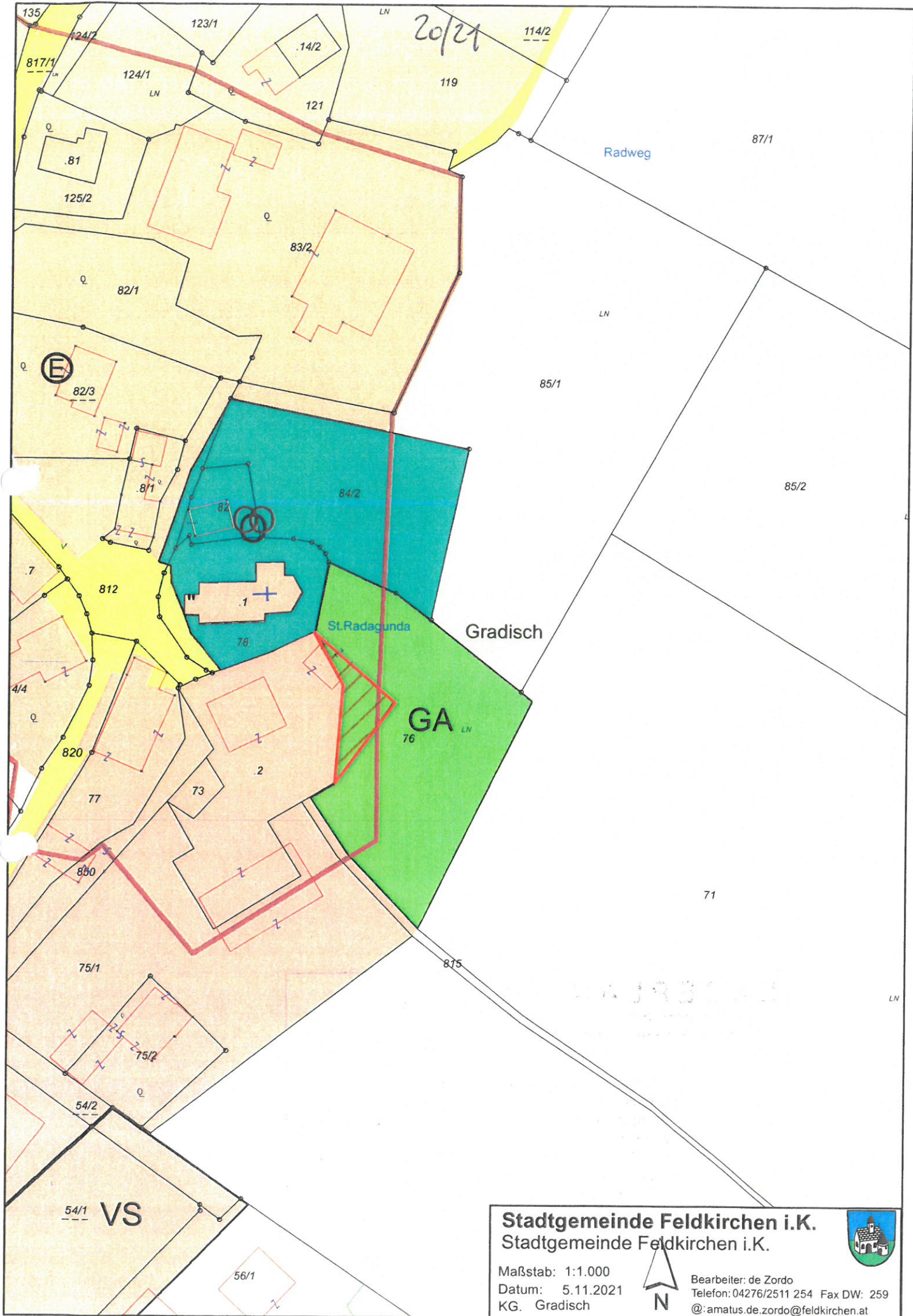
Auflagevermerk über
die Kundmachung: 28. 03. 2022 bis 25. 04. 2022

beantragte m²/beschlossene m² 495 / 495

Maßstab 1:1000

Gemeinderatsbeschluß in der
Sitzung vom 12. 07. 2022

Zahl 004 - 1/3 / 2022



Stadtgemeinde Feldkirchen i.K.
 Stadtgemeinde Feldkirchen i.K.



Maßstab: 1:1.000
 Datum: 5.11.2021
 KG. Gradisch



Bearbeiter: de Zordo
 Telefon: 04276/2511 254 Fax DW: 259
 @: amatus.de.zordo@feldkirchen.at

LAGEPLAN

Lfd. Nr. der Kundmachung, Be-
gutachtung und Gemeinderats-
beschluß

20

21

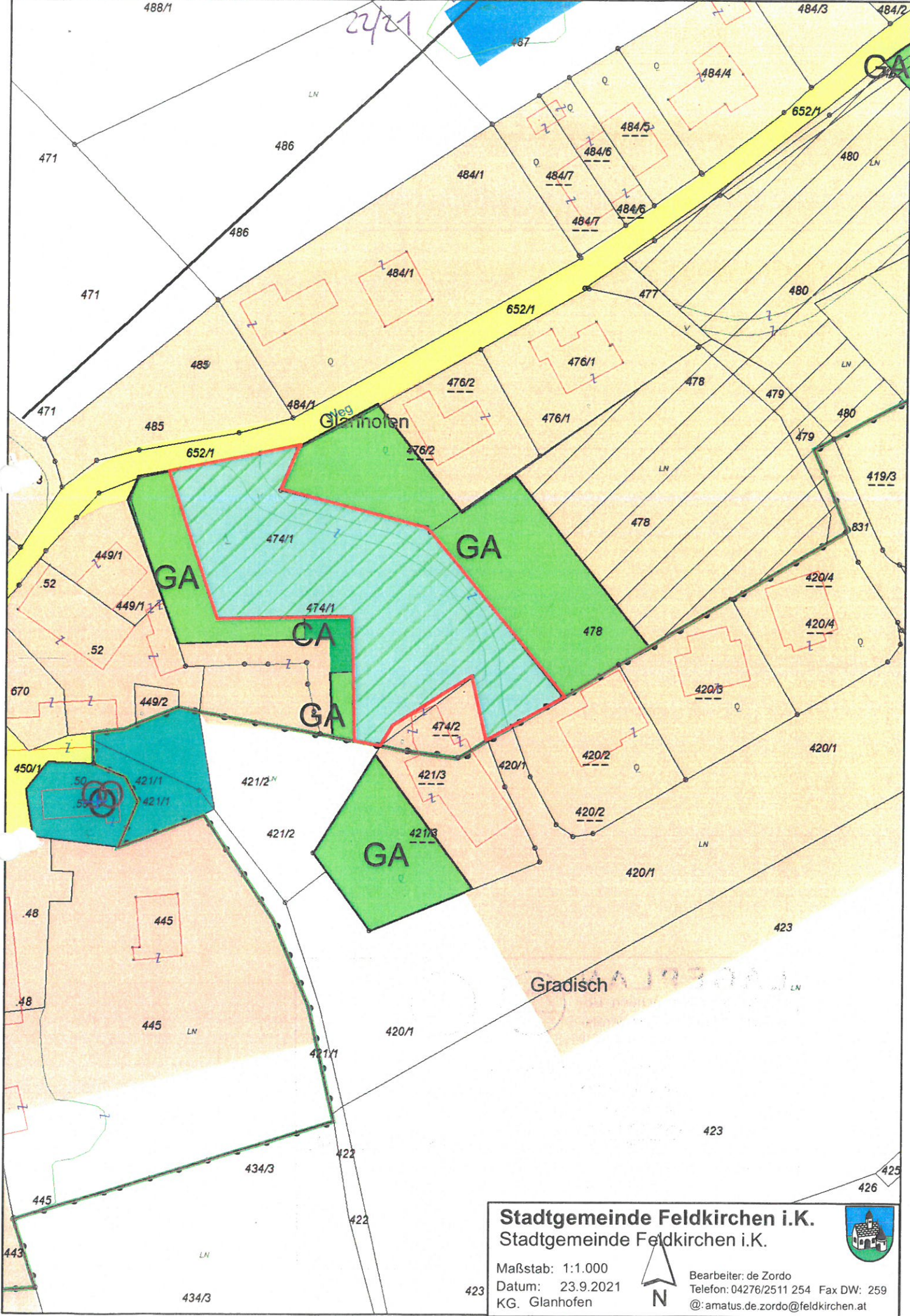
Stadtgemeinde Feldkirchen i. K.
Katastralgemeinde 72312 GRADISCH
Grundstück Nr. 76

Auflagevermerk über 28. 02. 2022 bis 25. 04. 2022
die Kundmachung:

beantragte m²/beschlossene m² 175 / 175
Maßstab 1:1000

Gemeinderatsbeschluß in der
Sitzung vom 12. 03. 2022

Zahl 004-1/3/2022



Stadtgemeinde Feldkirchen i.K.
 Stadtgemeinde Feldkirchen i.K.



Maßstab: 1:1.000
 Datum: 23.9.2021
 KG. Glanhofen

Bearbeiter: de Zordo
 Telefon: 04276/2511 254 Fax DW: 259
 @: amatus.de.zordo@feldkirchen.at



423

LAGEPLAN

Lfd. Nr. der Kundmachung, Be-
gutachtung und Gemeinderats-
beschluß

22

21

Stadtgemeinde Feldkirchen i. K.

Katastralgemeinde 72310 GUGLHOFEN

Grundstück Nr. 474/1

Auflagevermerk über 26. 03. 2022 bis 25. 04. 2022
die Kundmachung:

beantragte m²/beschlossene m² 2425 / 2425

Maßstab 1:1000

Gemeinderatsbeschluß in der
Sitzung vom 12. 07. 2022

Zahl 004-1/3/2022

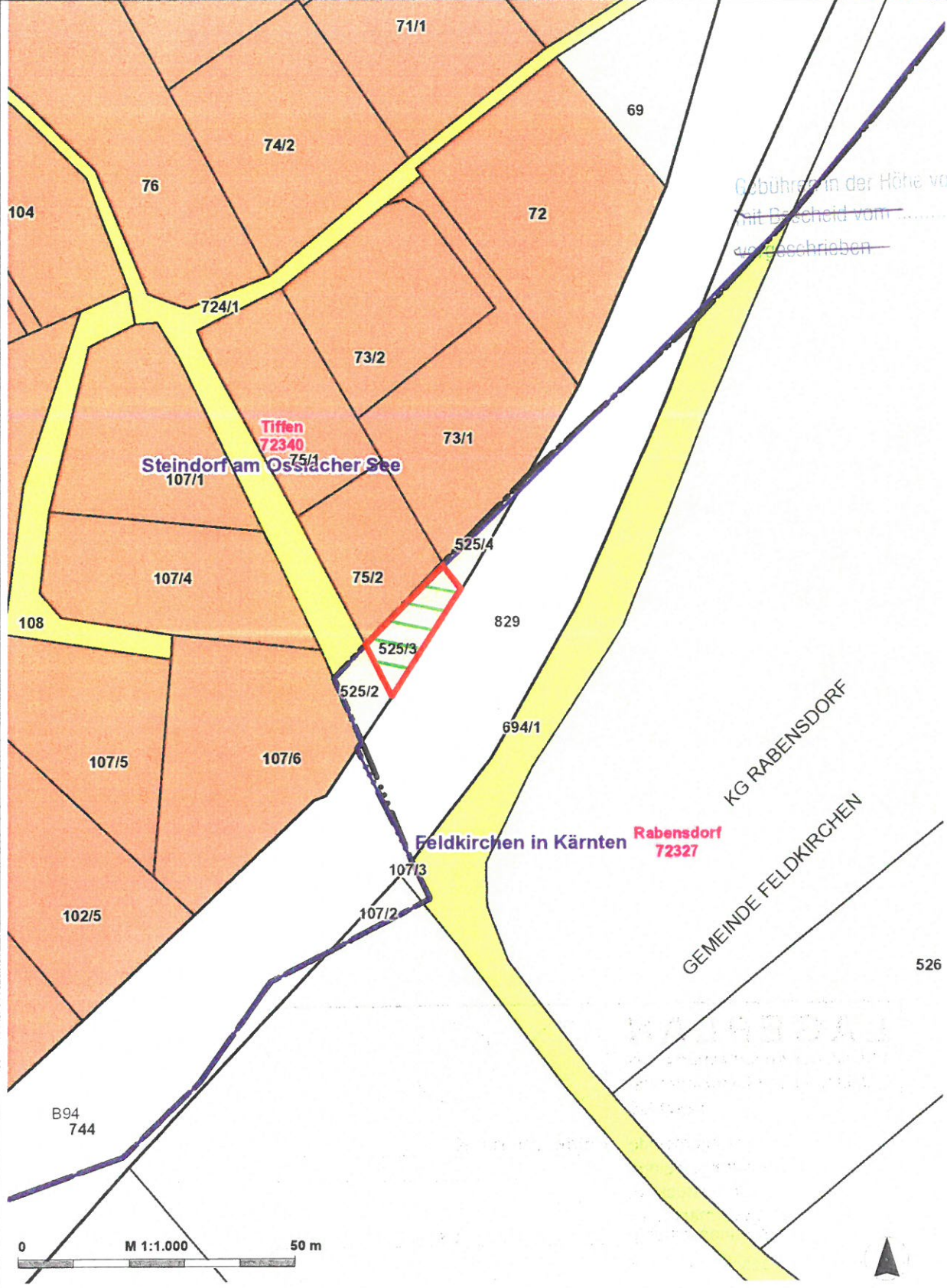
25/21

Stadtgemeinde Feldkirchen i.K.
 Bauamt
 Eing. - 7. Sep. 2021
 LAND KÄRNTEN
 KAGIS
 Zahl Ref.:
 Maßstab: 1:1000

KAGIS Maps
kann mehr...

Fam. EFE Aysun und Emin, Tiffen 42
Antrag auf Widmungsänderung

Erstellt am: 06.09.2021 von: Büro IPP - Bmstr. Ing. Oskar Willegger



Gebühren in der Höhe von € 390
mit Bescheid vom ...
beschrieben

© Land Kärnten - KAGIS, BEV ----- Keine Haftung für Verfügbarkeit, Vollständigkeit und Richtigkeit der Darstellung.
Stand der Ersichtlichmachungen = Stand der Beschlussfassung Flächenwidmungsplan

Amt der Kärntner Landesregierung
web: <https://kagis.ktn.gv.at/>
email: kagis@ktn.gv.at

LAGEPLAN

Lfd. Nr. der Kundmachung, Be-
gutachtung und Gemeinderats-
beschuß

25

21

Stadtgemeinde Feldkirchen i. K.

Katastralgemeinde 72322 LABAUSSDORF

Grundstück Nr. 515/3

Auflagevermerk über
die Kundmachung: 28. 03. 2022 bis 25. 04. 2022

beantragte m²/beschlossene m² 189 / 189

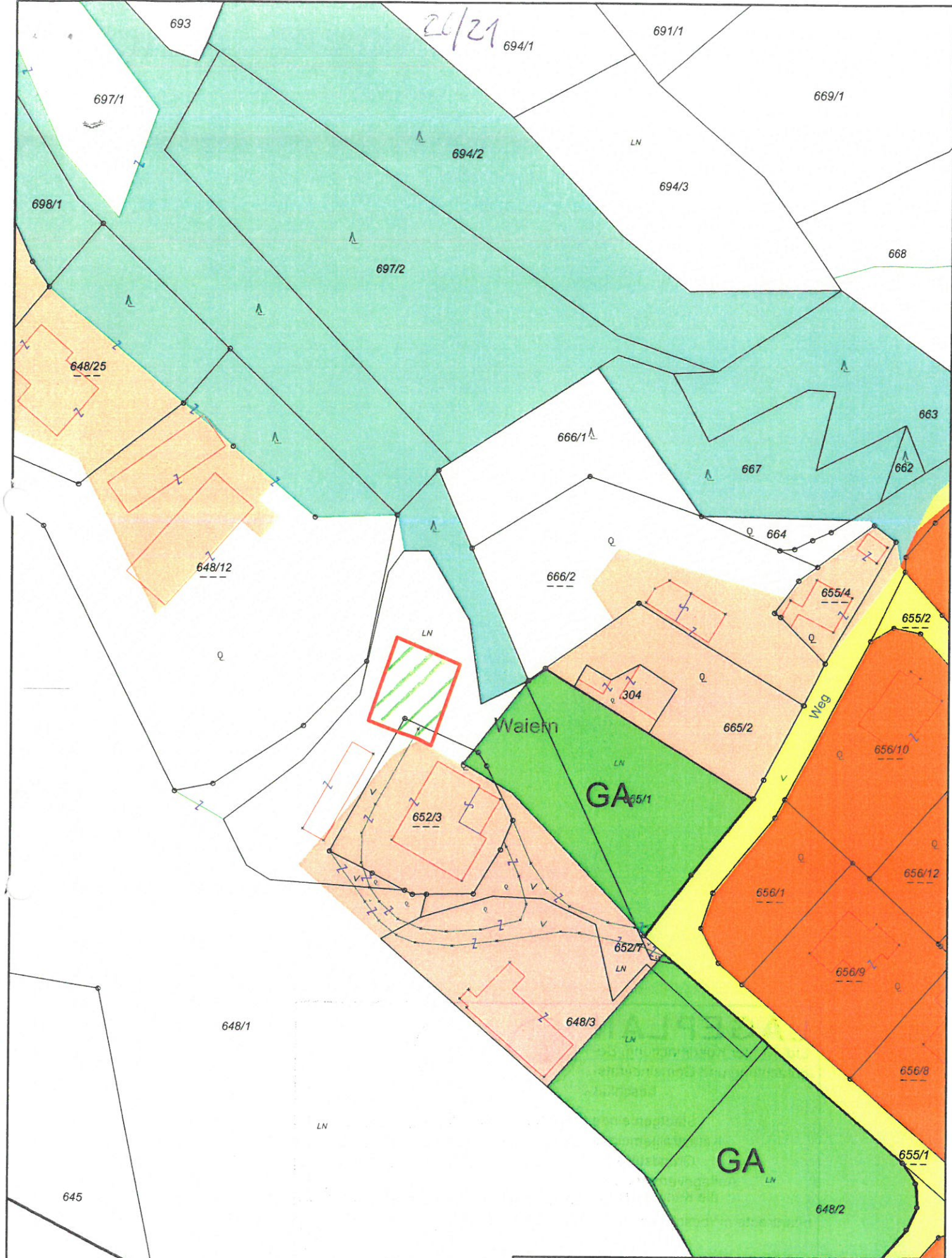
Maßstab 1:1000

Gemeinderatsbeschuß in der

Sitzung vom 12. 07. 2022

Zahl 009-1/3/2022

24/21



Stadtgemeinde Feldkirchen i.K.
Stadtgemeinde Feldkirchen i.K.



Maßstab: 1:1.000
Datum: 4.11.2021
KG: Waiern



Bearbeiter: de Zordo
Telefon: 04276/2511 254 Fax DW: 259
@: amatus.de.zordo@feldkirchen.at



Dieses Dokument wurde amtssigniert.

Informationen zur Prüfung der elektronischen Signatur und des Ausdrucks finden Sie unter: www.signaturpruefung.gv.at bzw. www.feldkirchen.at

LAGEPLAN

Lfd. Nr. der Kundmachung, Be-
gutachtung und Gemeinderats-
beschluß

26

24

Stadtgemeinde Feldkirchen i. K.

Katastralgemeinde 72344 10A16A10

Grundstück Nr. 652/2 ; 652/3

Auflagevermerk über
die Kundmachung: 28. 03. 2021 bis 25. 04. 2022

beantragte m²/beschlossene m² 255 / 255

Maßstab 1:1000

Gemeinderatsbeschluß in der
Sitzung vom 12. 07. 2022

Zahl 004-1/3/2022