



GEMEINDE
ST. URBAN

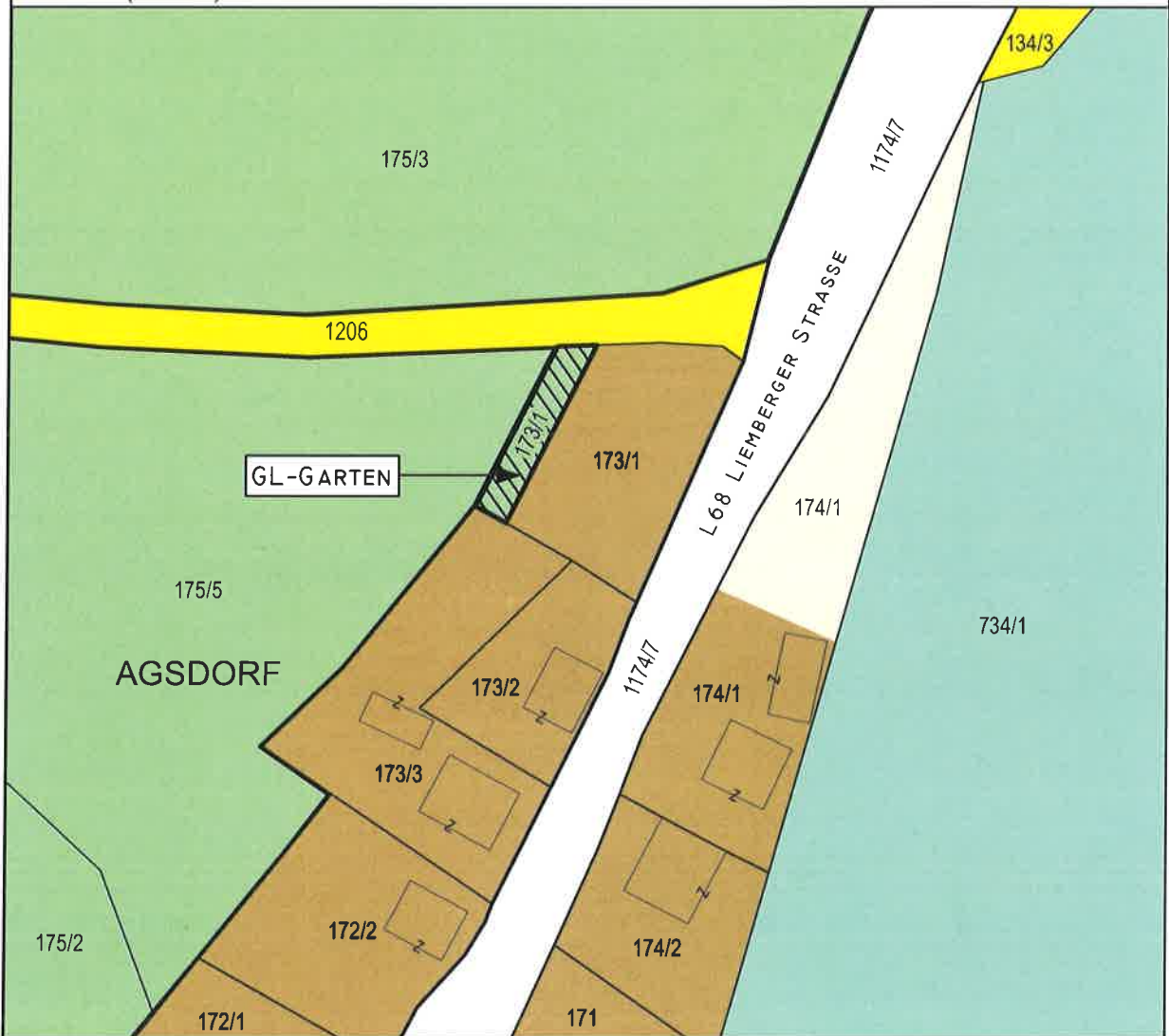


M 1:1000

UMWIDMUNG: 02/2021

KATASTRAL-
GEMEINDE: ST. URBAN
(72333)

Widmungsänderung von: Grünland - Für die Land- und Forstwirtschaft bestimmte Fläche, Ödland
Widmungsänderung in: Grünland - Garten
Grundstück(e): 173/1 (Teilfläche - ca. 181m²)
Fläche (Summe): ca. 181 m²



0 M 1:1000 50 M

Klagenfurt, 20.12.2021

Kundmachung: von: 05.11.2021
bis: 03.12.2021
Zahl: 031-2/2021-3

Gemeinderatsbeschluss:
Sitzung vom: 20.12.2021

Genehmigt mit Bescheid vom 04. APR. 2022

Zl. 3Ro- 108-1/2-2022
Amt der Kärntner Landesregierung

MAG. WERNER FROHNWIESER
INGENIEURBÜRO FÜR
RAUMPLANUNG UND RAUMORDNUNG
DR. R. CANAVALGASSE 110/316, 9020 KLAGENFURT
T: 0463/916252 M: 0680/3034352
werner.frohnwieser@bg-raumplanung.at



MITGLIED DES FACHVERBANDES



GEMEINDE
ST. URBAN

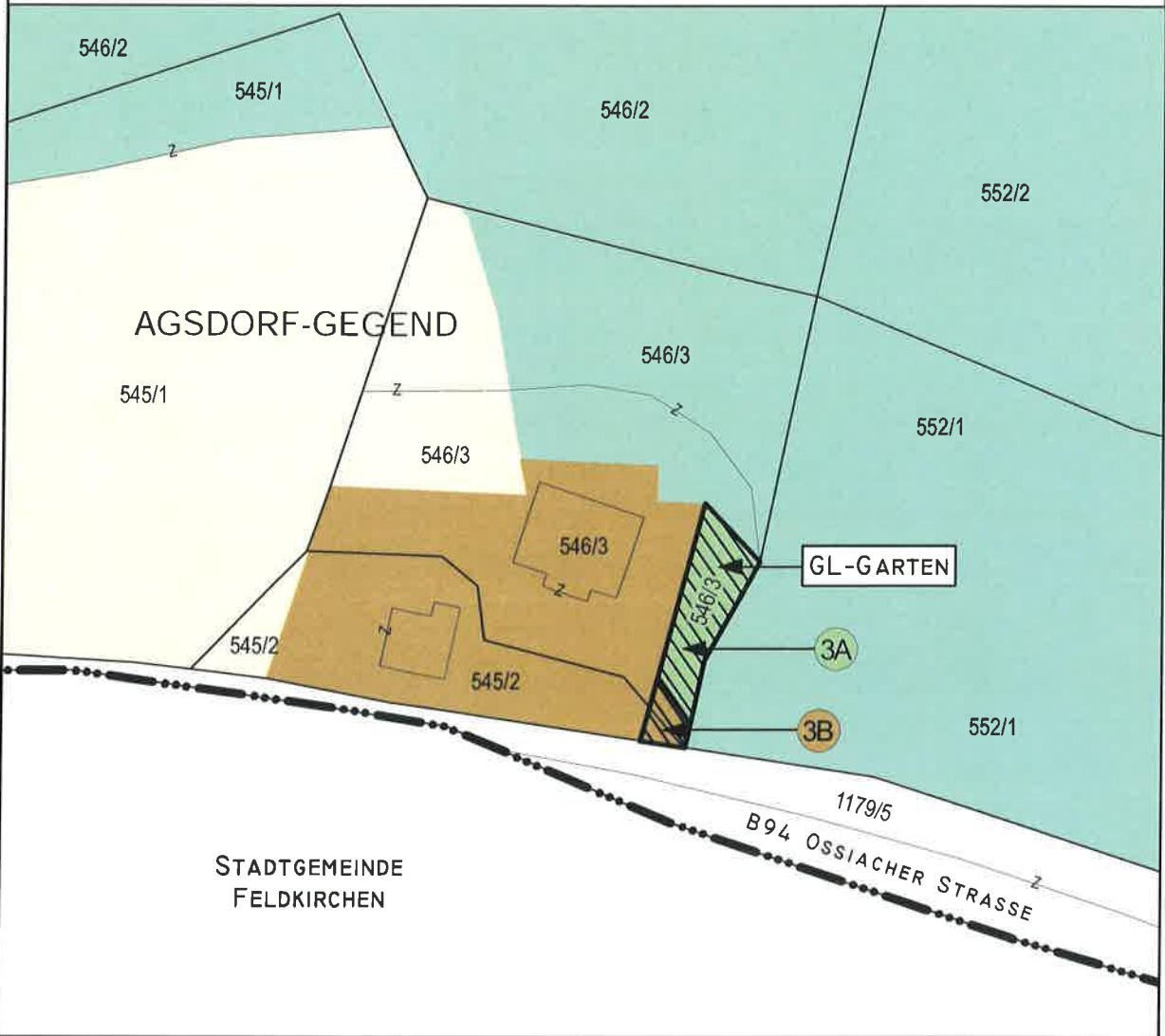


M 1:1000

UMWIDMUNG: 3A/2021

KATASTRAL-
GEMEINDE: ST. URBAN
(72333)

Widmungsänderung von: Grünland - Für die Land- und Forstwirtschaft bestimmte Fläche, Ödland
Widmungsänderung in: Grünland - Garten
Grundstück(e): 546/3 (Teilfläche - ca. 200 m²)
Fläche (Summe): ca. 200 m²



0 M 1:1000 50 M

Klagenfurt, 20.12.2021

Kundmachung: von: 05.11.2021
bis: 03.12.2021
Zahl: 031-2/2021-3

Gemeinderatsbeschluss:
Sitzung vom: 20.12.2021

Genehmigt mit Bescheid vom ..D.4. APR. 2022

Zl. 3Ro- 108-1/2-2022
Amt der Kärntner Landesregierung

MAG. WERNER FROHNWIESER
INGENIEURBÜRO FÜR
RAUMPLANUNG UND RAUMORDNUNG

DR. R. CANAVALGASSE 110/316, 9020 KLAGENFURT
T: 0463/916252 M: 0680/3034352
werner.frohnwieser@bg-raumplanung.at



MITGLIED DES FACHVERBANDES



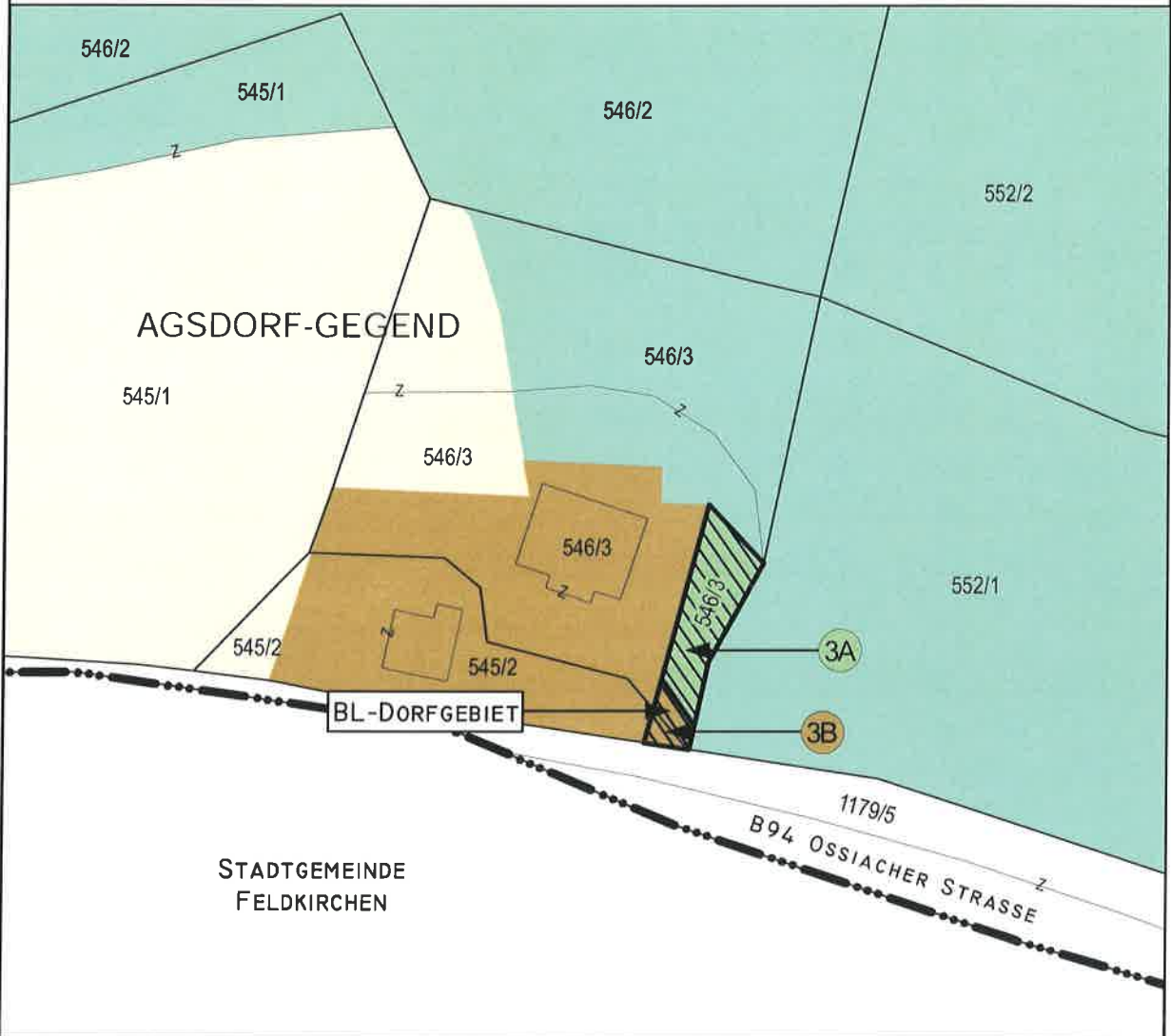
GEMEINDE
ST. URBAN



M 1:1000

UMWIDMUNG: 3B/2021
KATASTRAL-
GEMEINDE: ST. URBAN
(72333)

Widmungsänderung von: Grünland - Für die Land- und Forstwirtschaft bestimmte Fläche, Ödland
Widmungsänderung in: Bauland - Dorfgebiet
Grundstück(e): 545/2 (Teilfläche - ca. 16 m²), 546/3 (Teilfläche - ca. 27 m²)
Fläche (Summe): ca. 43 m²



0 M 1:1000 50 M



Klagenfurt, 20.12.2021

Kundmachung: von: 05.11.2021
bis: 03.12.2021
Zahl: 031-2/2021-3

Gemeinderatsbeschluss:
Sitzung vom: 20.12.2021

Genehmigt mit Bescheid vom 04. APR. 2022

Zl. 3Ro- 108-1/2-2022
Amt der Kärntner Landesregierung

MAG. WERNER FROHNWIESER
INGENIEURBÜRO FÜR
RAUMPLANUNG UND RAUMORDNUNG

DR. R. CANAVALGASSE 110/316, 9020 KLAGENFURT
T: 0463/916252 M: 0680/3034352
werner.frohnwieser@bg-raumplanung.at



MITGLIED DES FACHVERBANDES



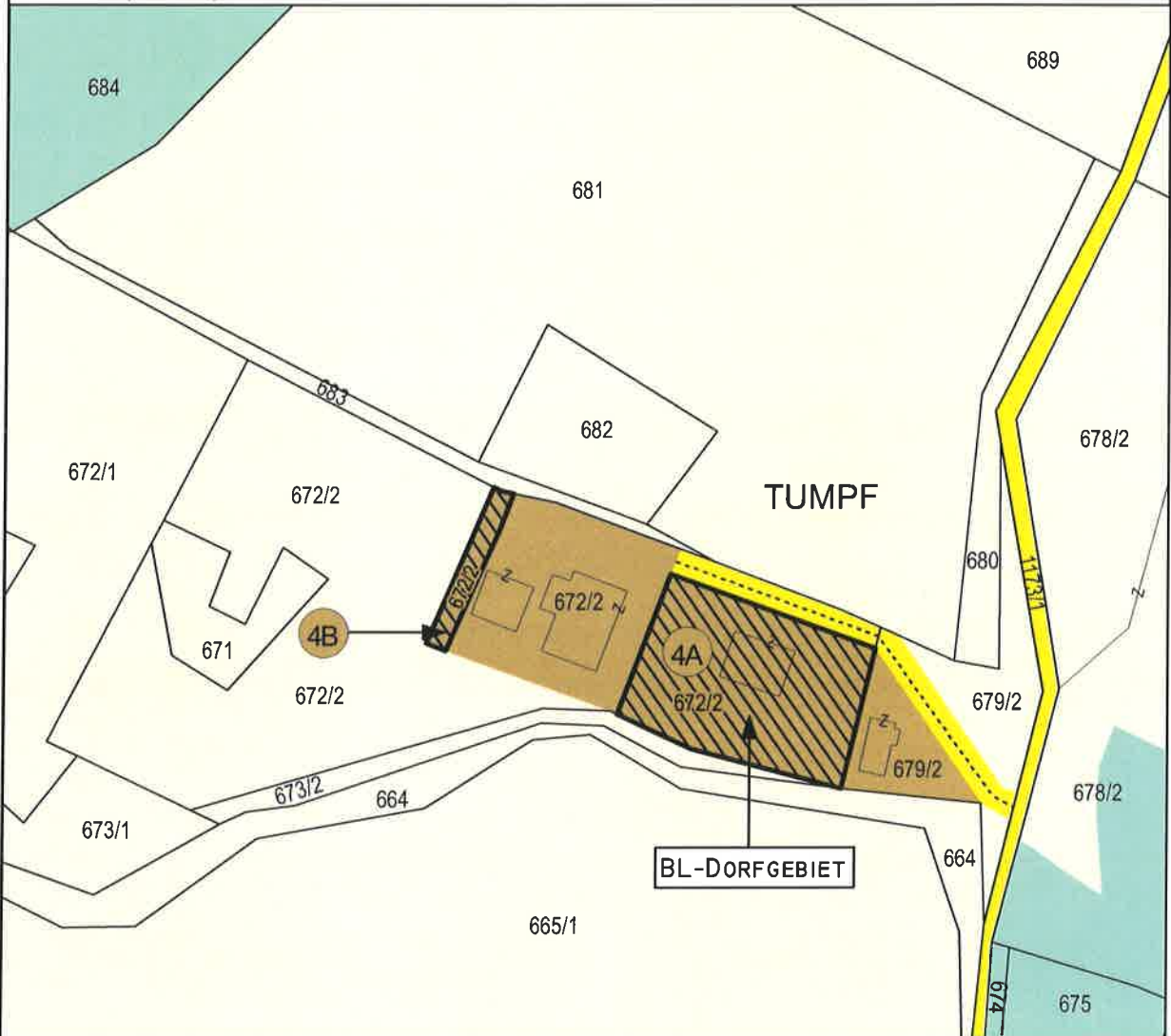
GEMEINDE
ST. URBAN



M 1:1000

UMWIDMUNG: 4A/2021
KATASTRAL-
GEMEINDE: ST. URBAN
(72333)

Widmungsänderung von: Grünland - Für die Land- und Forstwirtschaft bestimmte Fläche, Ödland
Widmungsänderung in: Bauland - Dorfgebiet
Grundstück(e): 672/2 (Teilfläche - ca. 734 m²)
Fläche (Summe): ca. 734 m²



0 M 1:1000 50 M

Klagenfurt, 20.12.2021

Kundmachung: von: 05.11.2021
bis: 03.12.2021
Zahl: 031-2/2021-3

Gemeinderatsbeschluss:
Sitzung vom: 20.12.2021

Genehmigt mit Bescheid vom ... 04. APR. 2022

Zl. 3Ro- 108-1/2-2022
Amt der Kärntner Landesregierung

MAG. WERNER FROHNWIESER
INGENIEURBÜRO FÜR
RAUMPLANUNG UND RAUMORDNUNG

DR. R. CANAVALGASSE 110/316, 9020 KLAGENFURT
T: 0463/916252 M: 0680/3034352
werner.frohnwieser@bg-raumplanung.at



MITGLIED DES FACHVERBANDES



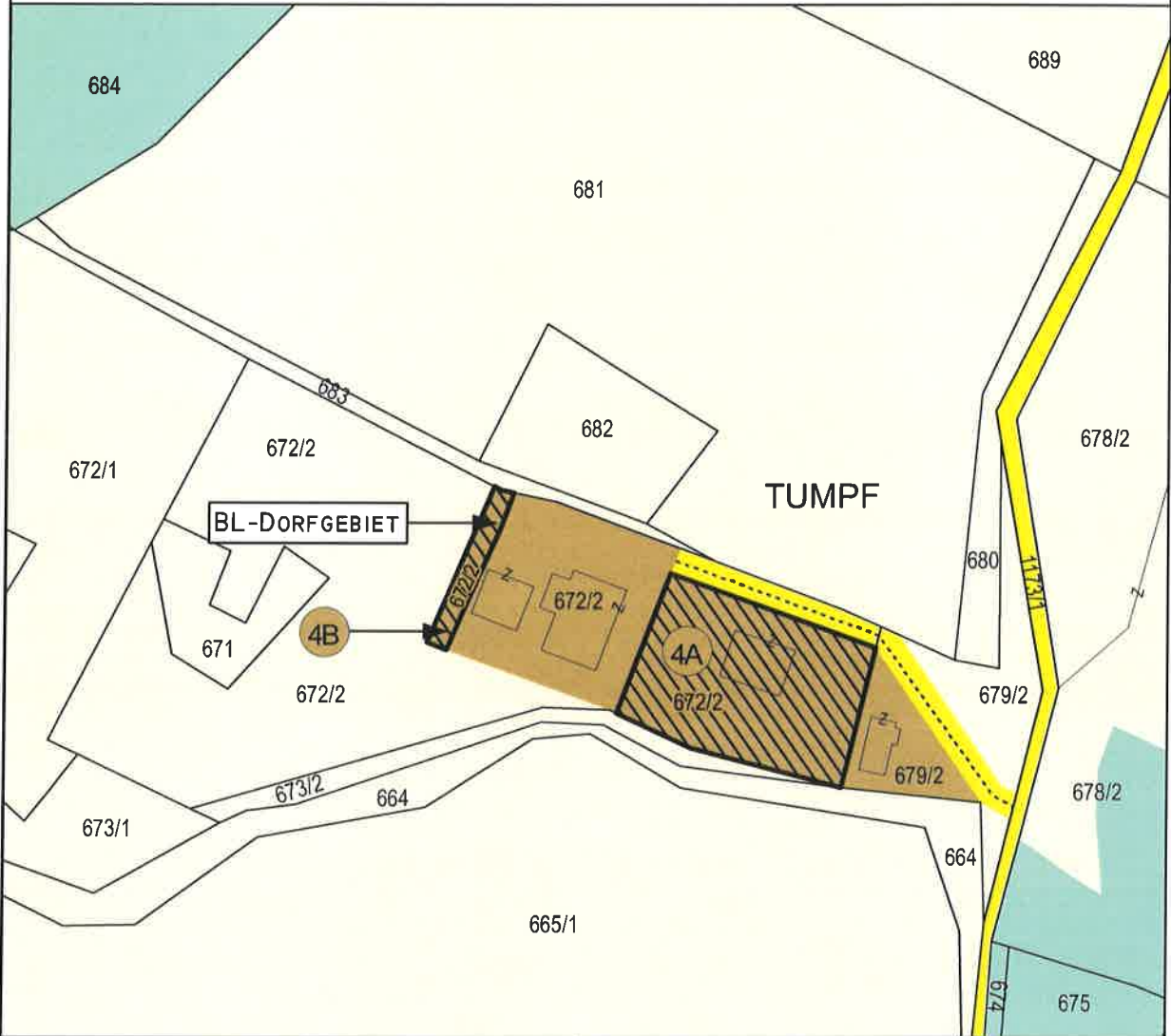
GEMEINDE
ST. URBAN



M 1:1000

UMWIDMUNG: 4B/2021
KATASTRAL-
GEMEINDE: ST. URBAN
(72333)

Widmungsänderung von: Grünland - Für die Land- und Forstwirtschaft bestimmte Fläche, Ödland
Widmungsänderung in: Bauland - Dorfgebiet
Grundstück(e): 672/2 (Teilfläche - ca. 77 m²)
Fläche (Summe): ca. 77 m²



0 M 1:1000 50 M

Klagenfurt, 20.12.2021

Kundmachung: von: 05.11.2021
bis: 03.12.2021
Zahl: 031-2/2021-3

Gemeinderatsbeschluss:
Sitzung vom: 20.12.2021

Genehmigt mit Bescheid vom 04. APR. 2022

Zl. 3Ro- 108-1/2-2022
Amt der Kärntner Landesregierung

MAG. WERNER FROHNWIESER
INGENIEURBÜRO FÜR
RAUMPLANUNG UND RAUMORDNUNG
DR. R. CANAVAGASSE 110/316, 9020 KLAGENFURT
T: 0463/916252 M: 0680/3034352
werner.frohnwieser@bg-raumplanung.at



MITGLIED DES FACHVERBANDES



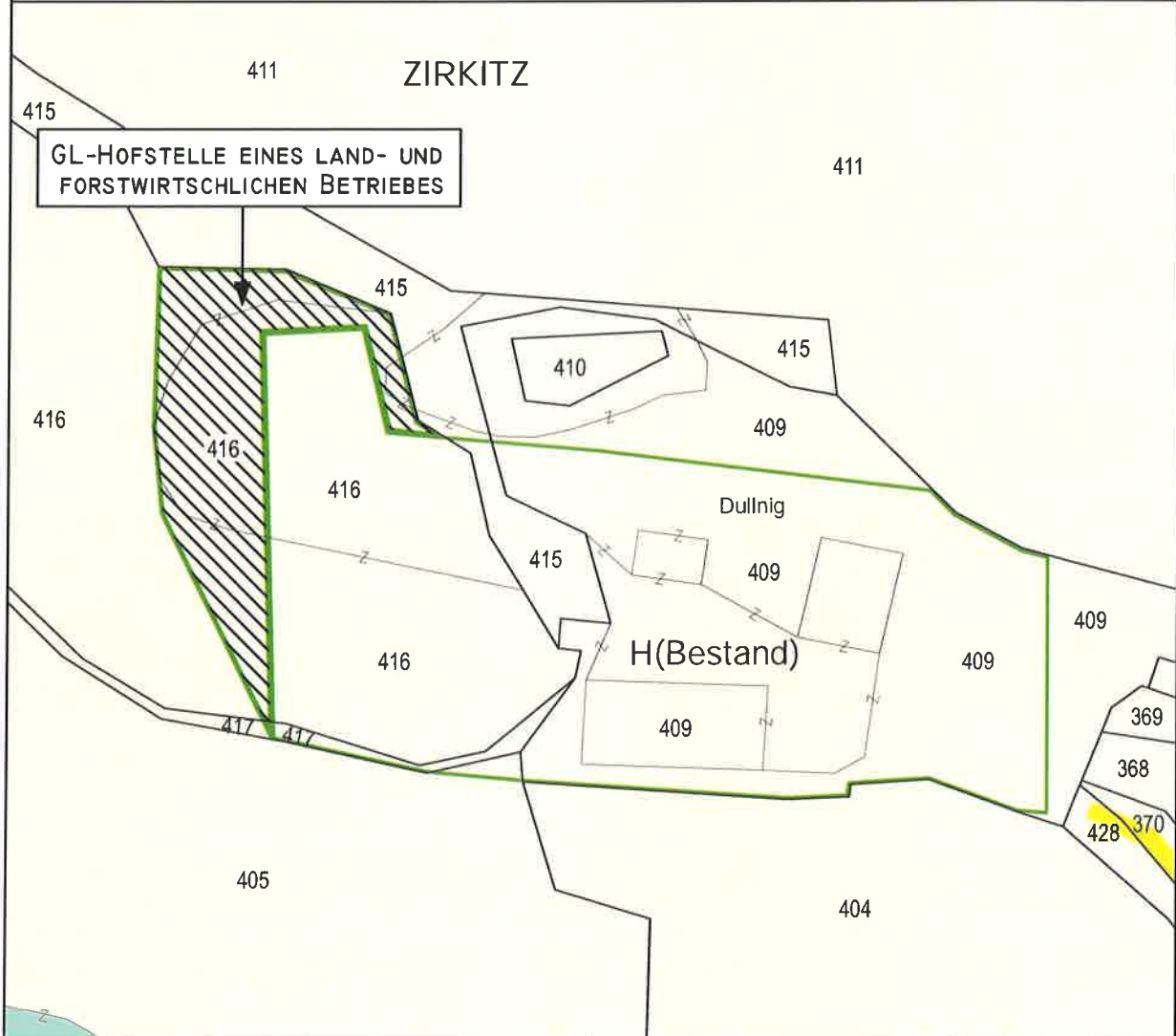
GEMEINDE
ST. URBAN



M 1:1000

UMWIDMUNG: 08/2021
KATASTRAL-
GEMEINDE: RASTING
(72328)

Widmungsänderung von: Grünland - Für die Land- und Forstwirtschaft bestimmte Fläche, Ödland
Widmungsänderung in: Grünland - Hofstelle eines land- und forstwirtschaftlichen Betriebes
Grundstück(e): 416 (Teilfläche - ca. 996 m²), 417 (Teilfläche ca. 2 m²)
Fläche (Summe): ca. 998 m²



0 M 1:1000 50 M



Klagenfurt, 20.12.2021

Kundmachung: von: 05.11.2021
bis: 03.12.2021
Zahl: 031-2/2021-3

Gemeinderatsbeschluss:
Sitzung vom: 20.12.2021

Genehmigt mit Bescheid vom ... 04. APR. 2022

Zl. 3Ro- 108-1/2-2022
Amt der Kärntner Landesregierung

MAG. WERNER FROHNWIESER
INGENIEURBÜRO FÜR
RAUMPLANUNG UND RAUMORDNUNG
DR. R. CANAVAGASSE 110/316, 9020 KLAGENFURT
T: 0463/916252 M: 0680/3034352
werner.frohnwieser@bg-raumplanung.at



MITGLIED DES FACHVERBANDES



GEMEINDE
ST. URBAN

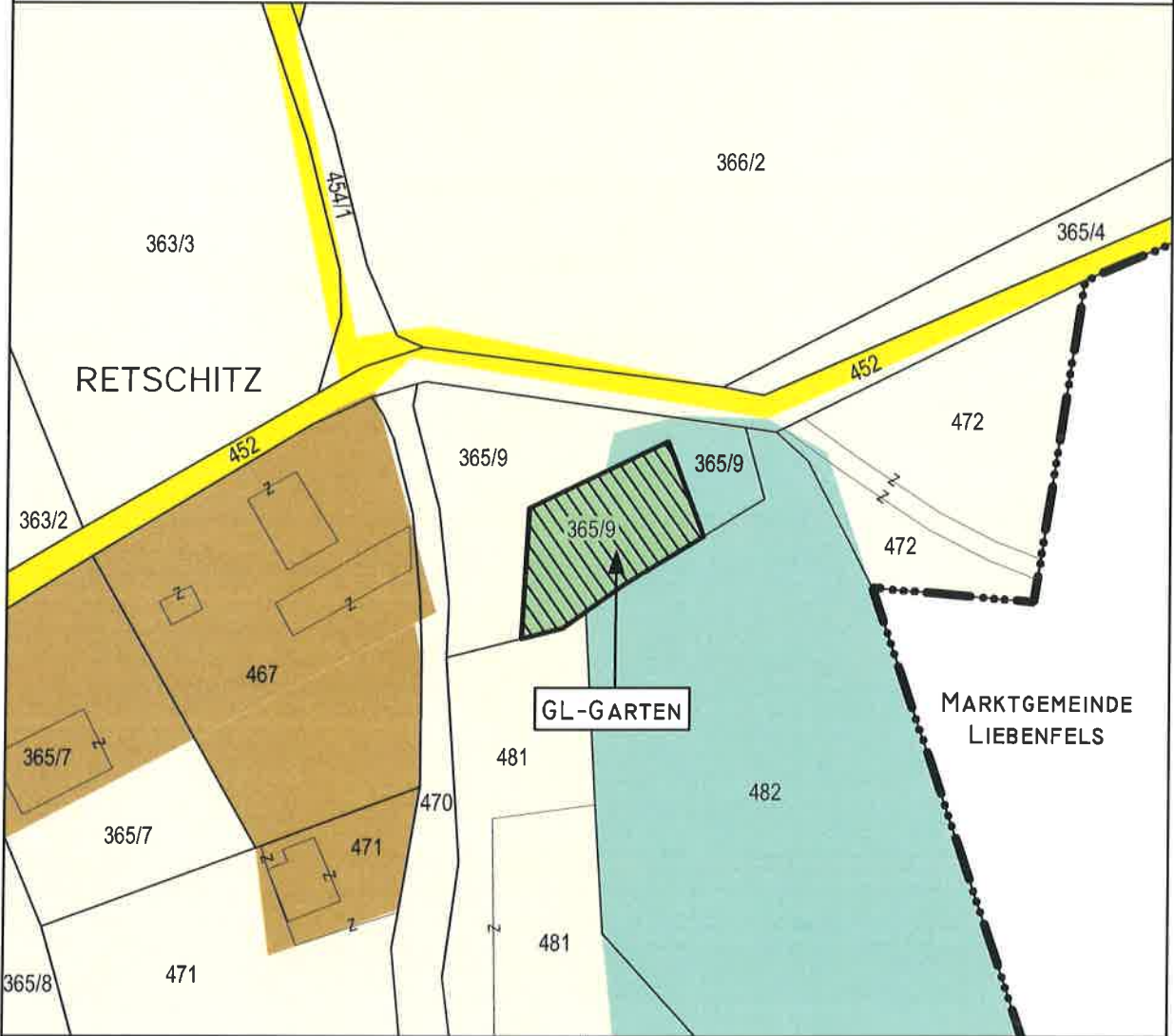


M 1:1000

UMWIDMUNG: 09/2021

KATASTRAL-
GEMEINDE: ZIRKITZ
(72349)

Widmungsänderung von: Grünland - Für die Land- und Forstwirtschaft bestimmte Fläche, Ödland
Widmungsänderung in: Grünland - Garten
Grundstück(e): 365/9 (Teilfläche - ca. 430 m²)
Fläche (Summe): ca. 430 m²



0 M 1:1000 50 M

Klagenfurt, 20.12.2021

Kundmachung: von: 05.11.2021
bis: 03.12.2021
Zahl: 031-2/2021-3

Gemeinderatsbeschluss:
Sitzung vom: 20.12.2021

Genehmigt mit Bescheid vom ... 04. APR. 2022

Zl. 3Ro- 108-1/2-2022
Amt der Kärntner Landesregierung

MAG. WERNER FROHNWIESER

INGENIEURBÜRO FÜR
RAUMPLANUNG UND RAUMORDNUNG

DR. R. CANAVAGASSE 110/316, 9020 KLAGENFURT
T: 0463/916252 M: 0680/3034352
werner.frohnwieser@bg-raumplanung.at



MITGLIED DES FACHVERBANDES



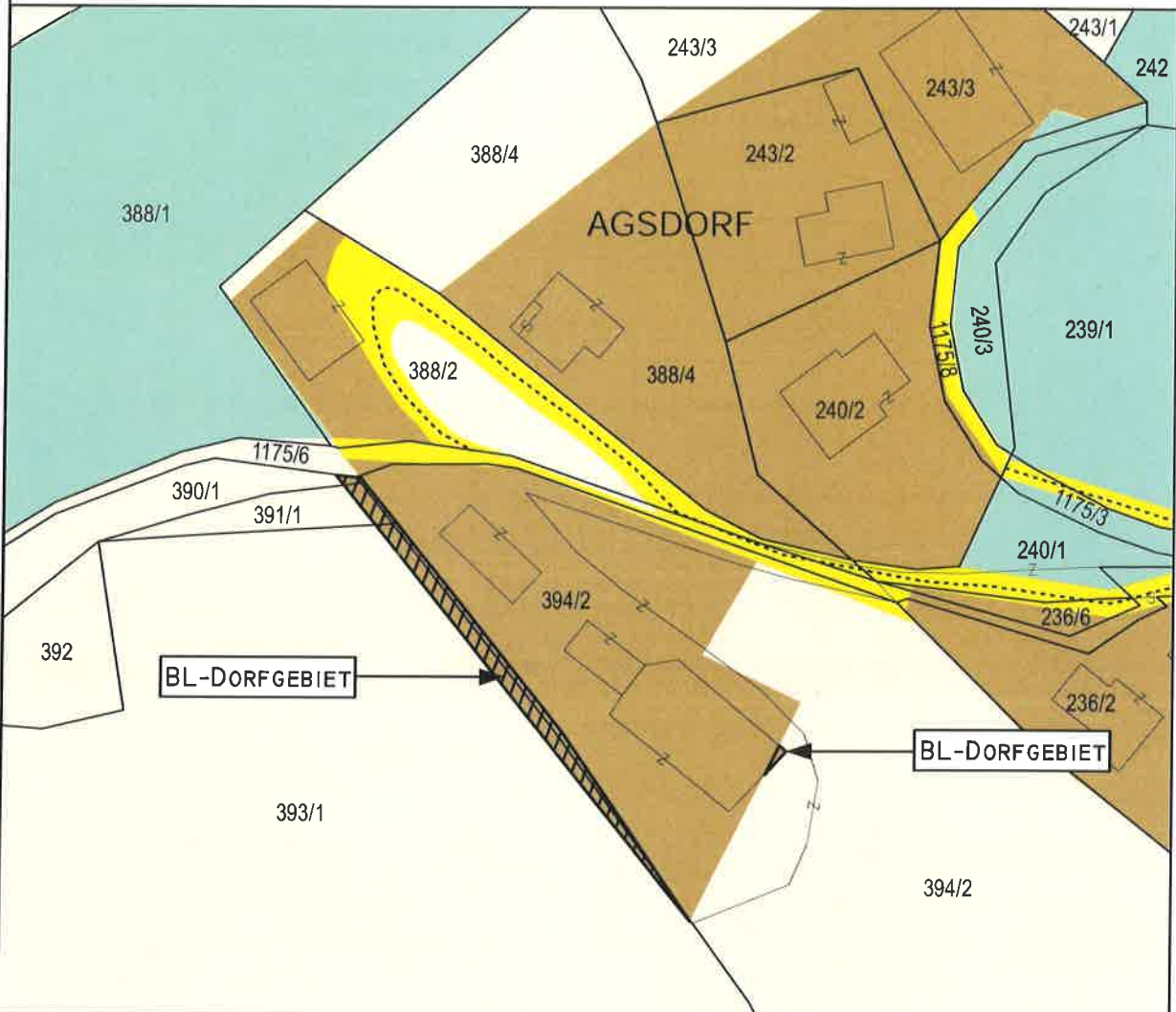
GEMEINDE
ST. URBAN



M 1:1000

UMWIDMUNG: 10/2021
KATASTRAL-
GEMEINDE: ST. URBAN
(72333)

Widmungsänderung von: Grünland - Für die Land- und Forstwirtschaft bestimmte Fläche, Ödland
Widmungsänderung in: Bauland - Dorfgebiet
Grundstück(e): 390/1 (Teilfläche - ca. 3 m²), 391/1 (Teilfläche - ca. 15 m²), 393/1 (Teilfläche - ca. 107 m²),
394/2 (Teilfläche - ca. 43 m²)
Fläche (Summe): ca. 168 m²



Klagenfurt, 20.12.2021

Kundmachung: von: 05.11.2021
bis: 03.12.2021
Zahl: 031-2/2021-3

Gemeinderatsbeschluss:
Sitzung vom: 20.12.2021

Genehmigt mit Bescheid vom ..04. APR. 2022

Zl. 3Ro- 108-1/2-2022
Amt der Kärntner Landesregierung

MAG. WERNER FROHNWIESER
INGENIEURBÜRO FÜR
RAUMPLANUNG UND RAUMORDNUNG

DR. R. CANAVAGASSE 110/316, 9020 KLAGENFURT
T: 0465/916252 M: 0680/3034352
werner.frohnwieser@bg-raumplanung.at



MITGLIED DES FACHVERBANDES



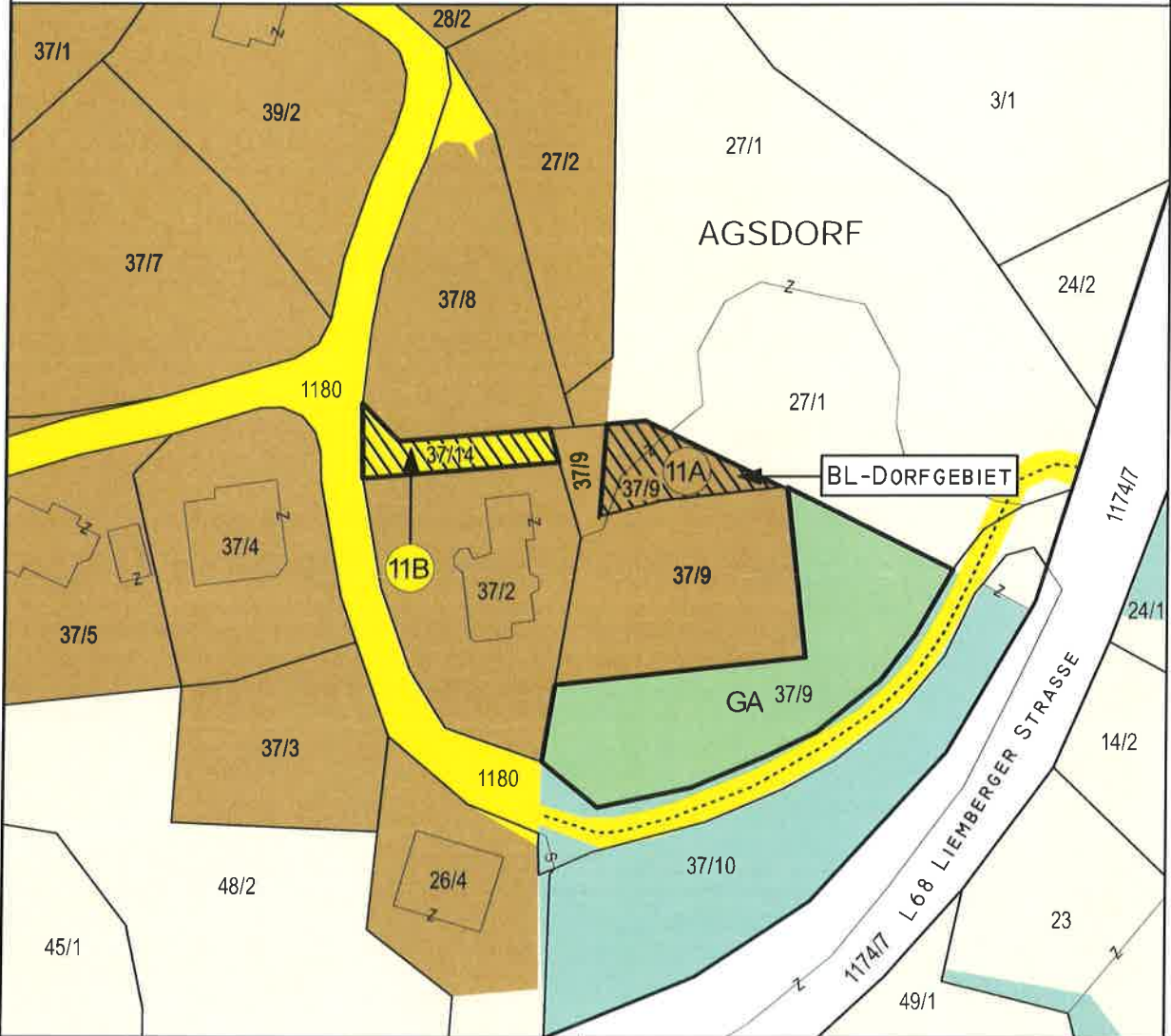
GEMEINDE
ST. URBAN



M 1:1000

UMWIDMUNG: IIA/2021
KATASTRAL-
GEMEINDE: ST. URBAN
(72333)

Widmungsänderung von: Grünland - Für die Land- und Forstwirtschaft bestimmte Fläche, Ödland
Widmungsänderung in: Bauland - Dorfgebiet
Grundstück(e): 37/9 (Teilfläche - ca. 201 m²)
Fläche (Summe): ca. 201 m²



0 M 1:1000 50 M

Klagenfurt, 20.12.2021

Kundmachung: von: 05.11.2021
bis: 03.12.2021
Zahl: 031-2/2021-3

Gemeinderatsbeschluss:
Sitzung vom: 20.12.2021

Genehmigt mit Bescheid vom 04. APR. 2022
Zl. 3Ro- 108-1/2-2022
Amt der Kärntner Landesregierung

MAG. WERNER FROHNWIESER
INGENIEURBÜRO FÜR
RAUMPLANUNG UND RAUMORDNUNG
DR. R. CANAVAGASSE 110/316, 9020 KLAGENFURT
T: 0463/916252 M: 0680/3034352
werner.frohnwieser@bg-raumplanung.at



MITGLIED DES FACHVERBANDES



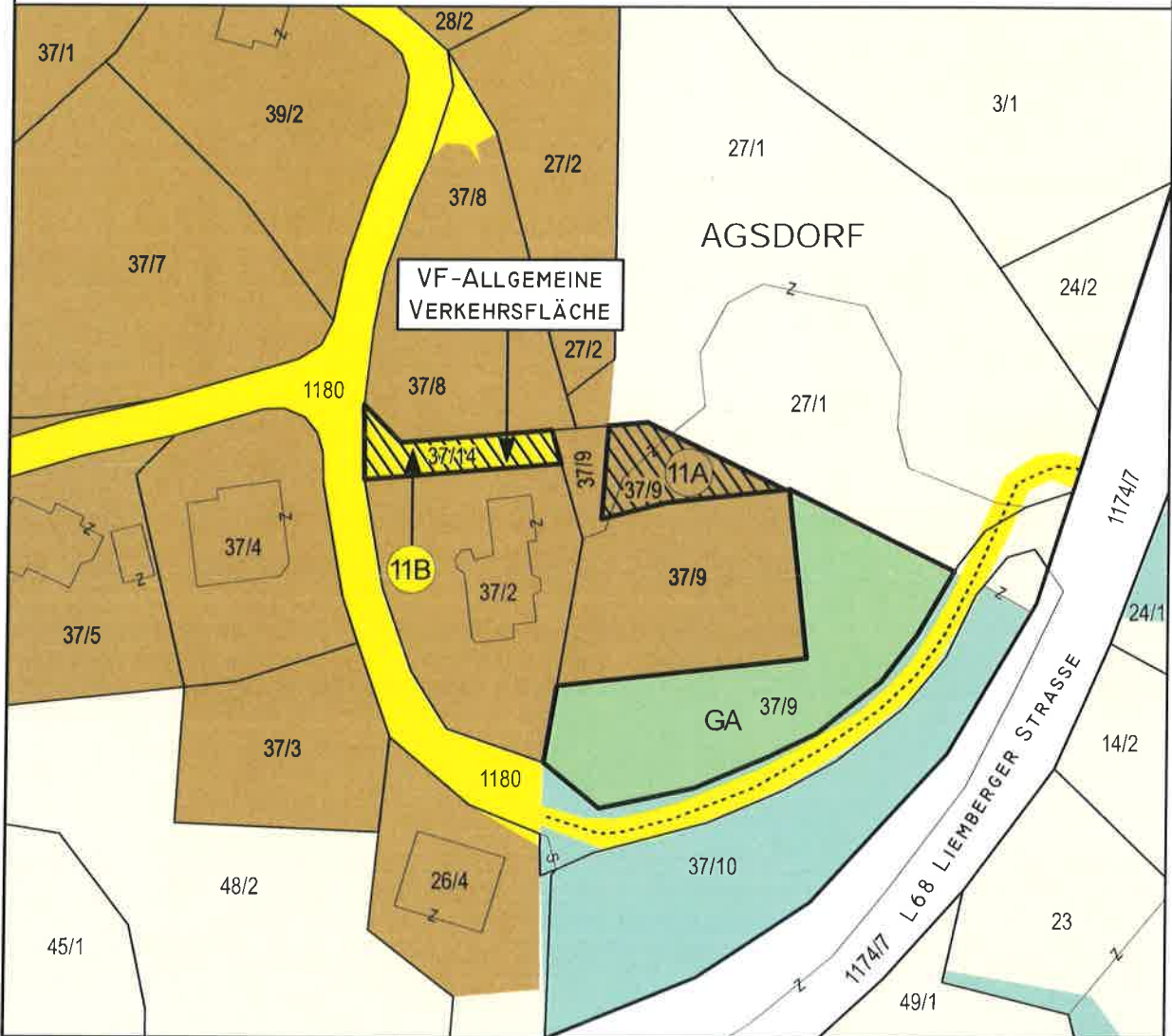
GEMEINDE
ST. URBAN



M 1:1000

UMWIDMUNG: IIB/2021
KATASTRAL-
GEMEINDE: ST. URBAN
(72333)

Widmungsänderung von: Bauland - Dorfgebiet
Widmungsänderung in: Verkehrsflächen - allgemeine Verkehrsfläche
Grundstück(e): 37/14 (Vollfläche - 157 m²)
Fläche (Summe): 157 m²



0 M 1:1000 50 M

Klagenfurt, 20.12.2021

Kundmachung: von: 05.11.2021
bis: 03.12.2021
Zahl: 031-2/2021-3

Gemeinderatsbeschluss:
Sitzung vom: 20.12.2021

Genehmigt mit Bescheid vom 04. APR. 2022

Zl. 3Ro- 108-1/2-2022
Amt der Kärntner Landesregierung

MAG. WERNER FROHNWIESER
INGENIEURBÜRO FÜR
RAUMPLANUNG UND RAUMORDNUNG

DR. R. CANAVAGASSE 110/316, 9020 KLAGENFURT
T: 0463/916252 M: 0680/3034352
werner.frohnwieser@bg-raumplanung.at



MITGLIED DES FACHVERBANDES

