



GEMEINDE
ST. URBAN

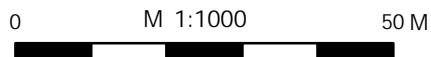
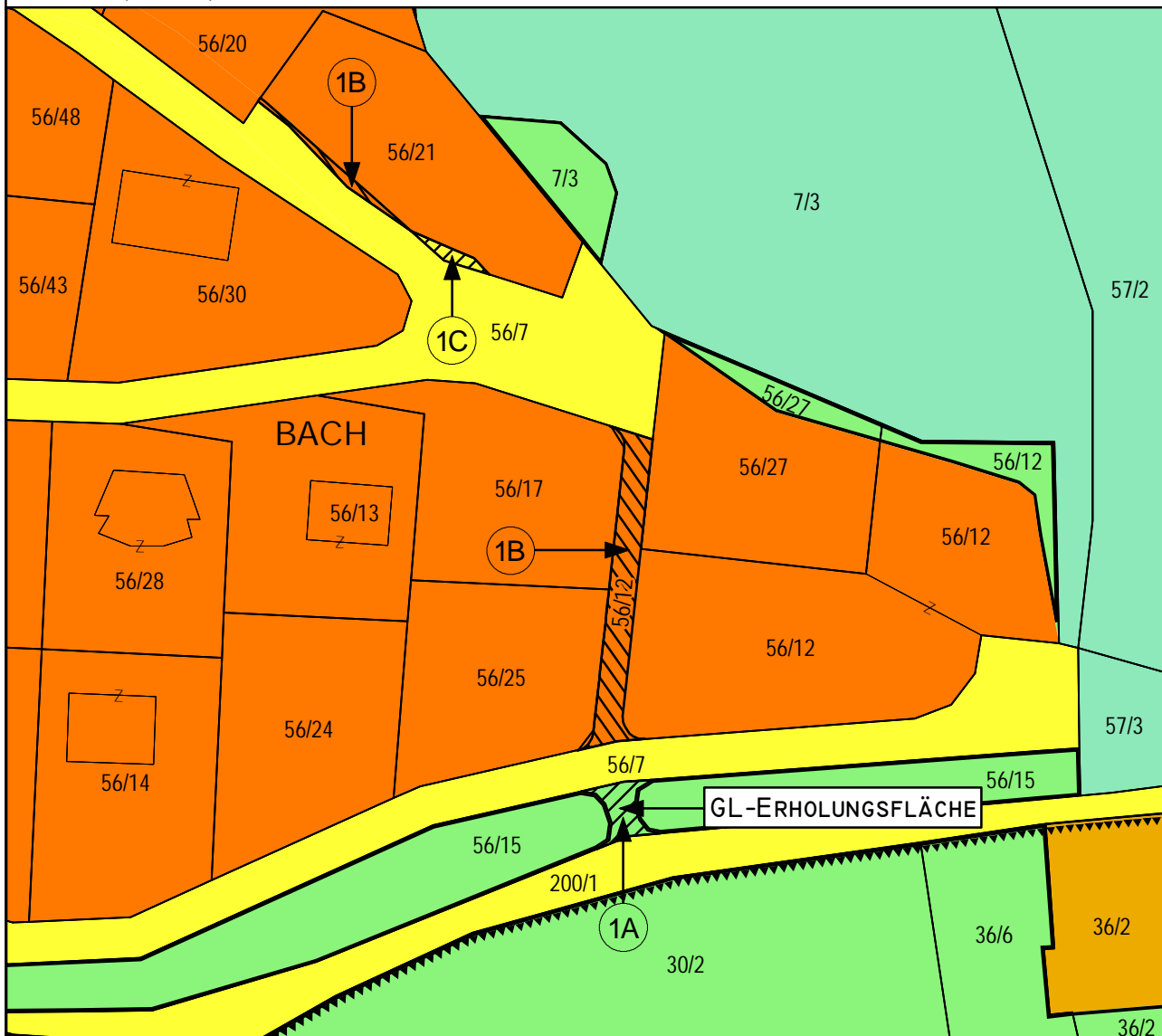


M 1:1000

UMWIDMUNG: IA/2022

KATASTRAL-
GEMEINDE: BACH
(72304)

Widmungsänderung von: Verkehrsflächen - allgemeine Verkehrsfläche
Widmungsänderung in: Grünland - Erholungsfläche
Grundstück(e): 56/15 (Teilfläche - ca. 42 m²)
Fläche (Summe): ca. 42 m²



Klagenfurt, 10.08.2022

Kundmachung: von: 09.05.2022
bis: 06.06.2022
Zahl: 031-2/2022-4

Gemeinderatsbeschluss:
Sitzung vom: 10.08.2022

MAG. WERNER FROHNWIESER
INGENIEURBÜRO FÜR
RAUMPLANUNG UND RAUMORDNUNG

DR. R. CANAVALGASSE 110/316, 9020 KLAGENFURT
T: 0463/916252 M: 0680/3034352
werner.frohnwieser@bg-raumplanung.at



MITGLIED DES FACHVERBANDES



GEMEINDE
ST. URBAN

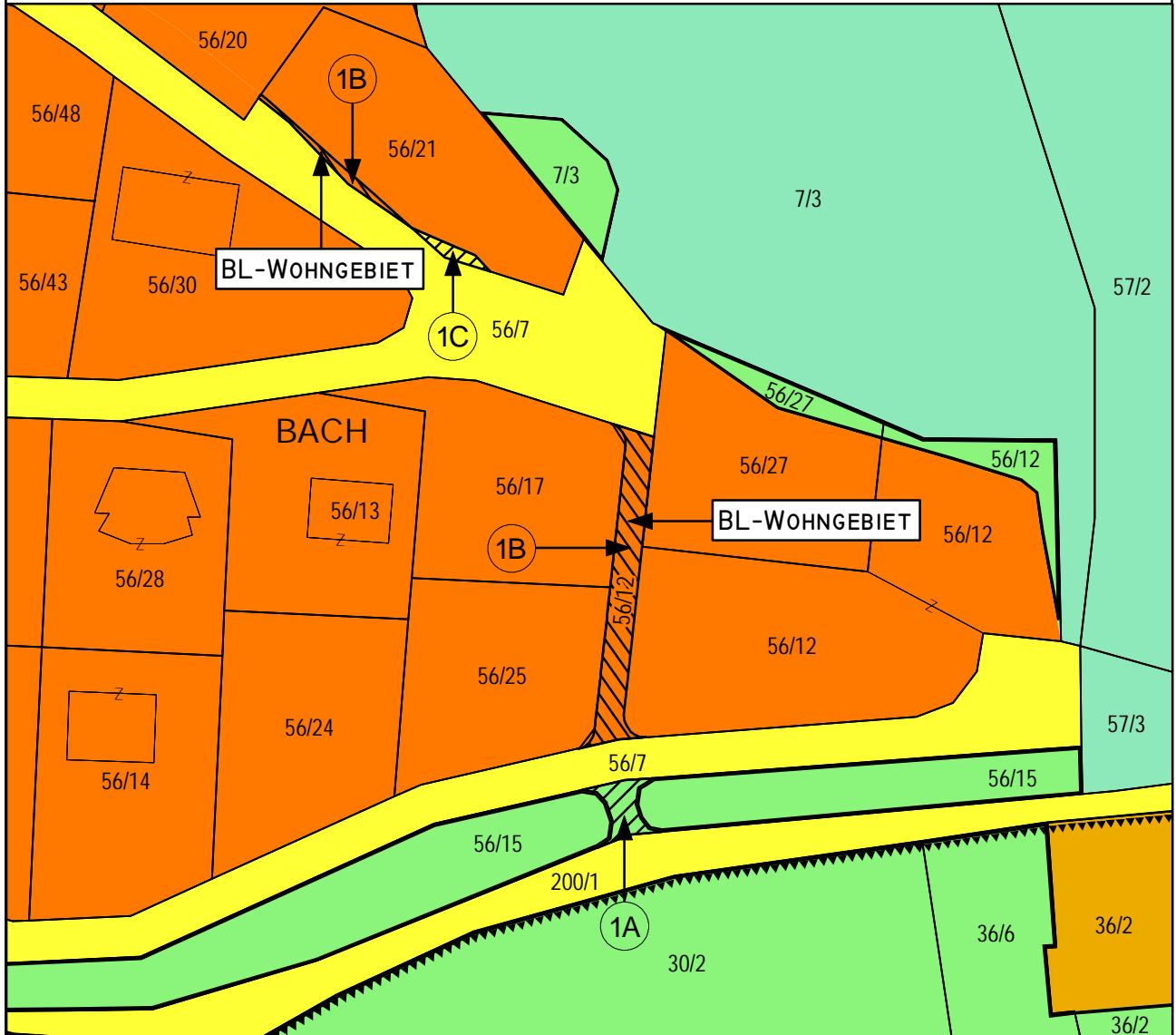


M 1:1000

UMWIDMUNG: IB/2022

KATASTRAL-
GEMEINDE: BACH
(72304)

Widmungsänderung von: Verkehrsflächen - allgemeine Verkehrsfläche
Widmungsänderung in: Bauland - Wohngebiet
Grundstück(e): 56/12 (Teilfläche - ca. 187 m²), 56/21 (Teilfläche - ca. 22 m²)
Fläche (Summe): ca. 209 m²



0 M 1:1000 50 M

Klagenfurt, 10.08.2022

Kundmachung: von: 09.05.2022
bis: 06.06.2022
Zahl: 031-2/2022-4

Gemeinderatsbeschluss:
Sitzung vom: 10.08.2022

MAG. WERNER FROHNWIESER
INGENIEURBÜRO FÜR
RAUMPLANUNG UND RAUMORDNUNG

DR. R. CANAVALGASSE 110/316, 9020 KLAGENFURT
T: 0463/916252 M: 0680/3034352

werner.frohnwieser@bg-raumplanung.at



MITGLIED DES FACHVERBANDES



GEMEINDE
ST. URBAN

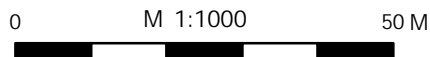
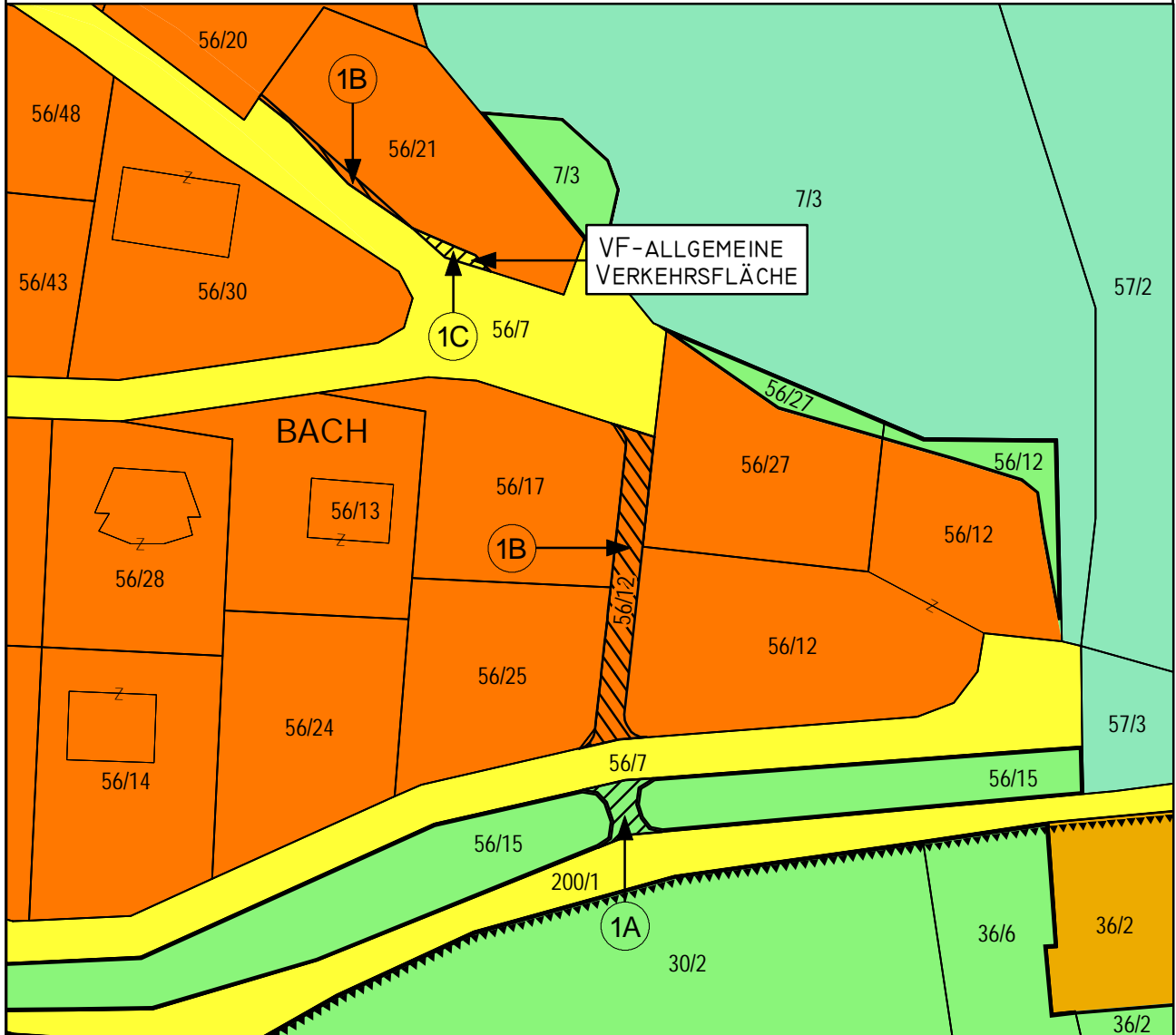


M 1:1000

UMWIDMUNG: IC/2022

KATASTRAL-
GEMEINDE: BACH
(72304)

Widmungsänderung von: Bauland - Wohngebiet
Widmungsänderung in: Verkehrsflächen - allgemeine Verkehrsfläche
Grundstück(e): 56/7 (Teilfläche - ca. 16 m²)
Fläche (Summe): ca. 16 m²



Klagenfurt, 10.08.2022

Kundmachung: von: 09.05.2022
bis: 06.06.2022
Zahl: 031-2/2022-4

Gemeinderatsbeschluss:
Sitzung vom: 10.08.2022

MAG. WERNER FROHNWIESER
INGENIEURBÜRO FÜR
RAUMPLANUNG UND RAUMORDNUNG

DR. R. CANAVALGASSE 110/316, 9020 KLAGENFURT
T: 0463/916252 M: 0680/3034352
werner.frohnwieser@bg-raumplanung.at



MITGLIED DES FACHVERBANDES



GEMEINDE
ST. URBAN

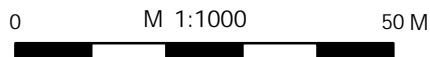
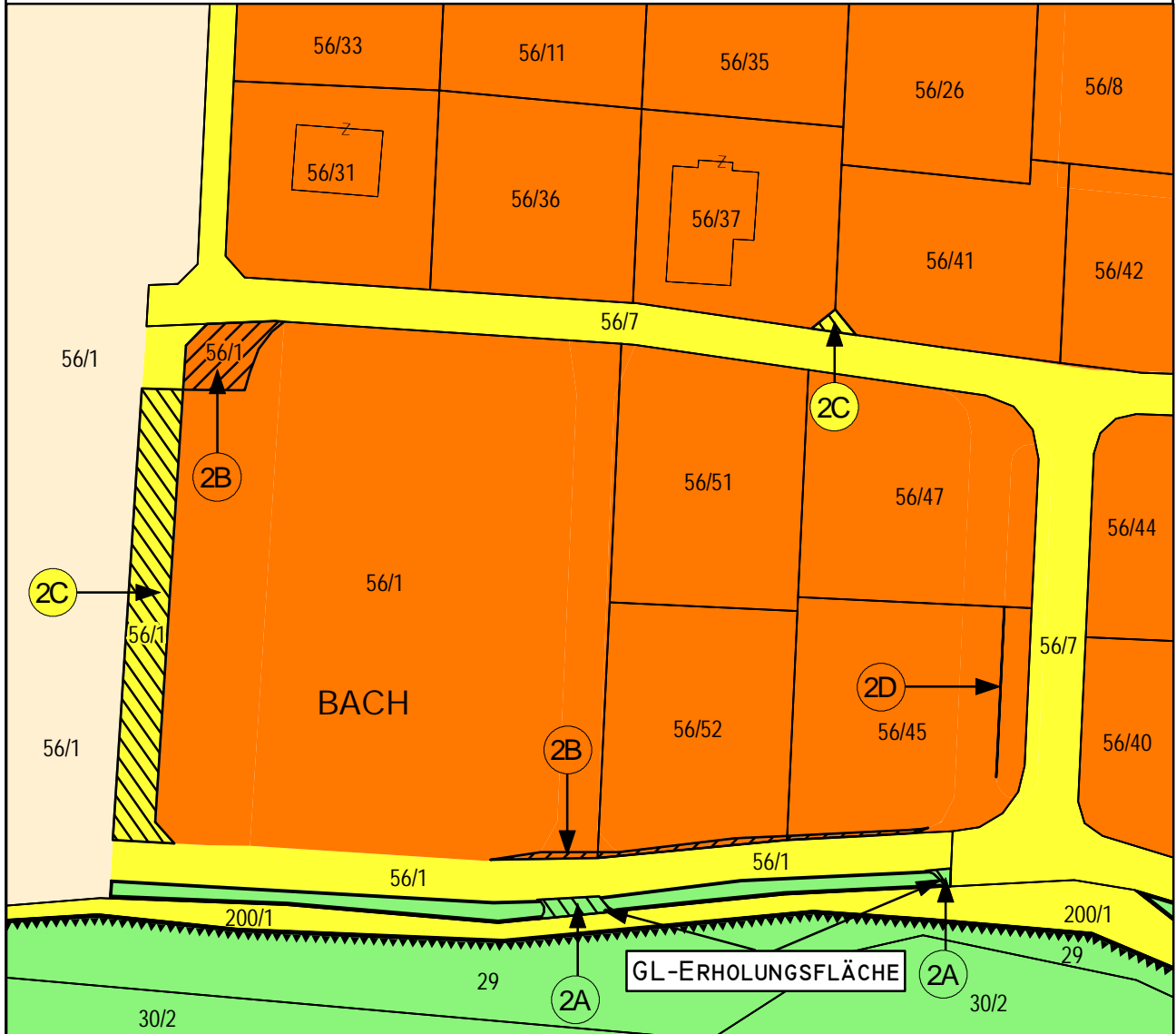


M 1:1000

UMWIDMUNG: 2A/2022

KATASTRAL-
GEMEINDE: BACH
(72304)

Widmungsänderung von: Verkehrsflächen - allgemeine Verkehrsfläche
Widmungsänderung in: Grünland - Erholungsfläche
Grundstück(e): 56/1 (Teilfläche - ca. 30 m²)
Fläche (Summe): ca. 30 m²



Klagenfurt, 10.08.2022

Kundmachung: von: 09.05.2022
bis: 06.06.2022
Zahl: 031-2/2022-4

Gemeinderatsbeschluss:
Sitzung vom: 10.08.2022

MAG. WERNER FROHNWIESER
INGENIEURBÜRO FÜR
RAUMPLANUNG UND RAUMORDNUNG
DR. R. CANAVALGASSE 110/316, 9020 KLAGENFURT
T: 0463/916252 M: 0680/3034352
werner.frohnwieser@bg-raumplanung.at



MITGLIED DES FACHVERBANDES



GEMEINDE
ST. URBAN

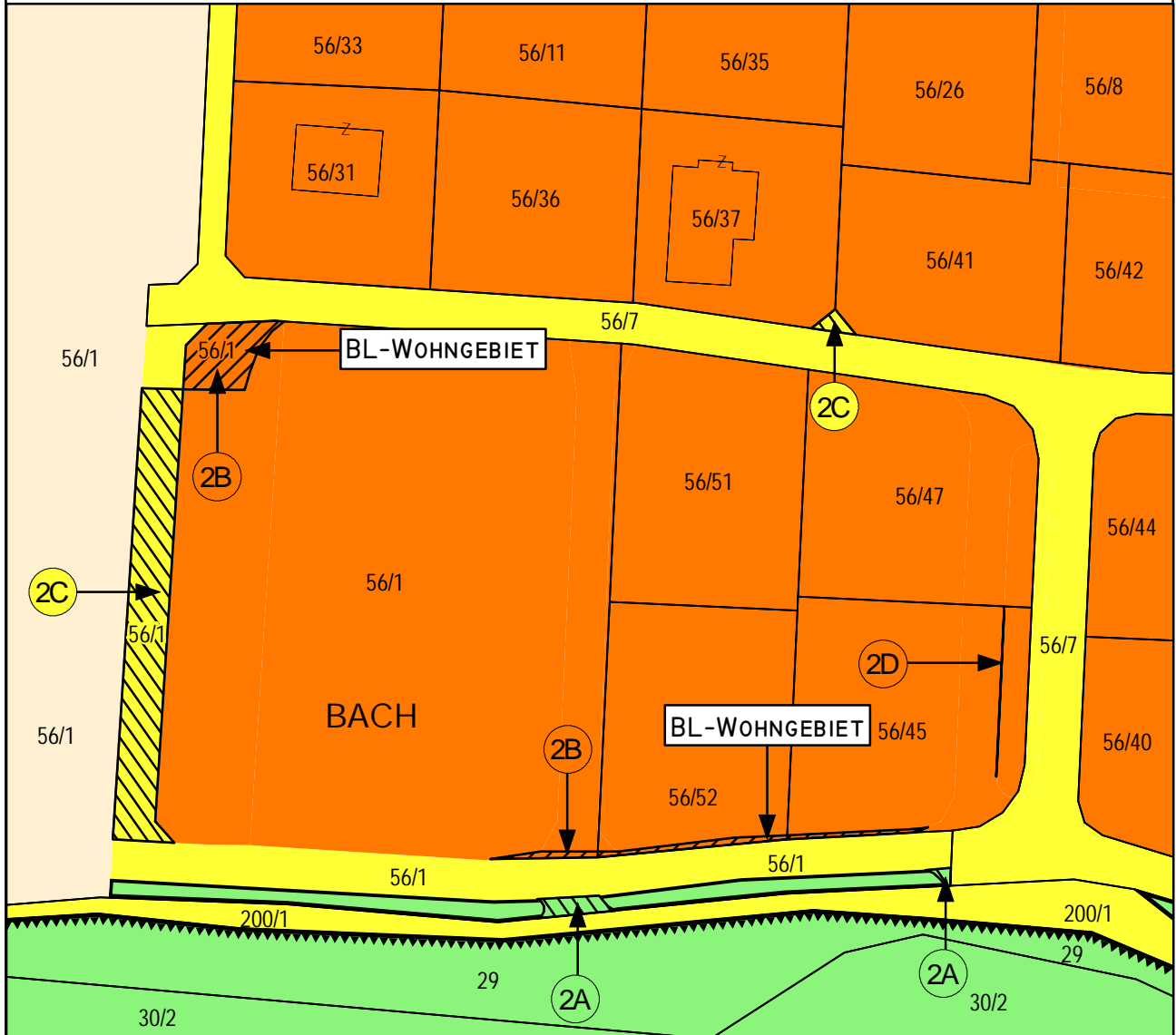


M 1:1000

UMWIDMUNG: 2B/2022

KATASTRAL-
GEMEINDE: BACH
(72304)

Widmungsänderung von: Verkehrsflächen - allgemeine Verkehrsfläche
Widmungsänderung in: Bauland - Wohngebiet
Grundstück(e): 56/1 (Teilfläche - ca. 111 m²), 56/45 (Teilfläche - ca. 11 m²), 56/52 (Teilfläche - ca. 20 m²)
Fläche (Summe): ca. 142 m²



0 M 1:1000 50 M



Klagenfurt, 10.08.2022

Kundmachung: von: 09.05.2022
bis: 06.06.2022
Zahl: 031-2/2022-4

Gemeinderatsbeschluss:
Sitzung vom: 10.08.2022

MAG. WERNER FROHNWIESER
INGENIEURBÜRO FÜR
RAUMPLANUNG UND RAUMORDNUNG

DR. R. CANAVALGASSE 110/316, 9020 KLAGENFURT
T: 0463/916252 M: 0680/3034352

werner.frohnwieser@bg-raumplanung.at



MITGLIED DES FACHVERBANDES



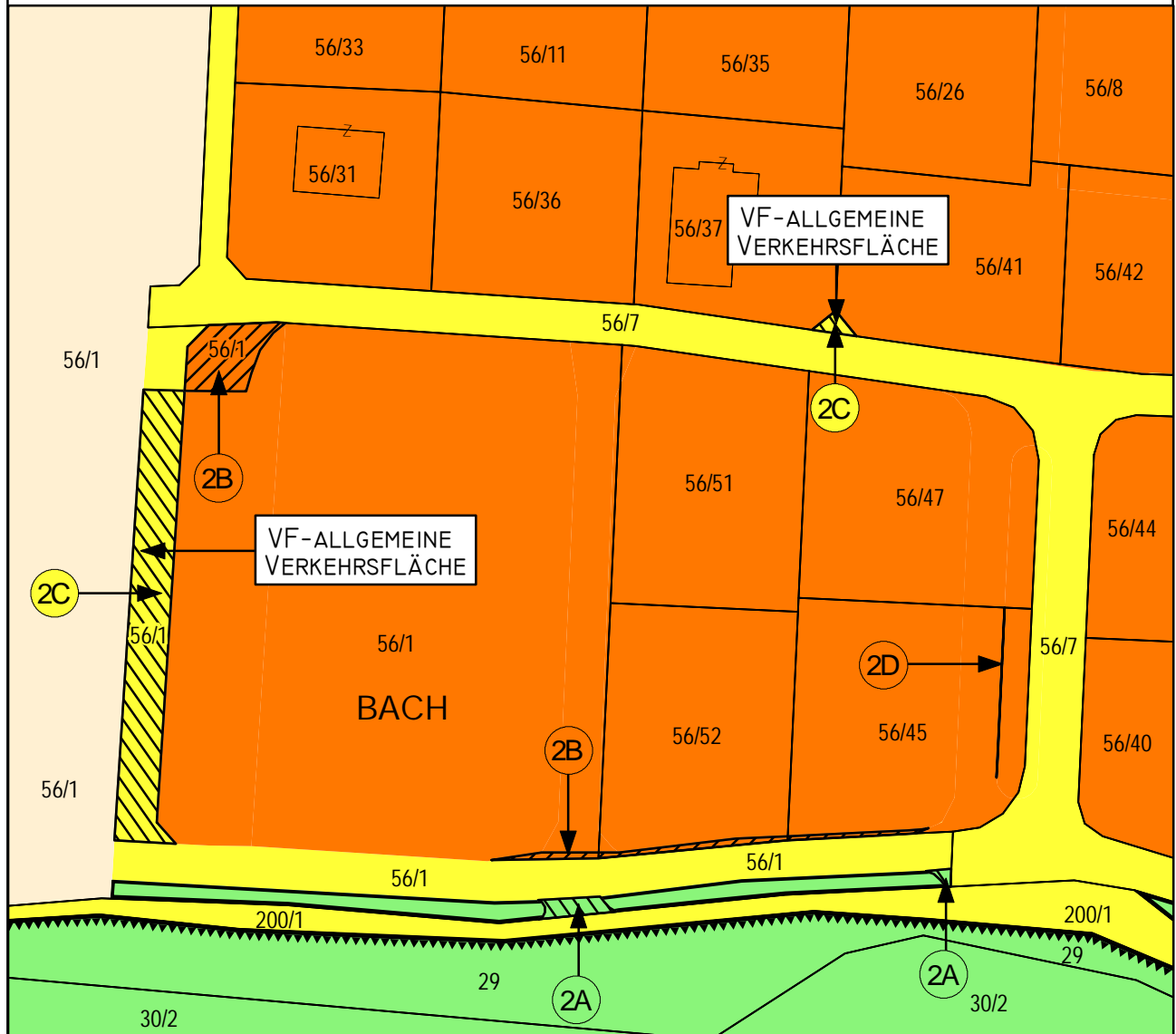
GEMEINDE
ST. URBAN



M 1:1000

UMWIDMUNG: 2C/2022
KATASTRAL-
GEMEINDE: BACH
(72304)

Widmungsänderung von: Bauland - Wohngebiet
Widmungsänderung in: Verkehrsflächen - allgemeine Verkehrsfläche
Grundstück(e): 56/1 (Teilfläche - ca. 400 m²), 56/7 (Teilfläche - ca. 11 m²)
Fläche (Summe): ca. 411 m²



0 M 1:1000 50 M

Klagenfurt, 10.08.2022

Kundmachung: von: 09.05.2022
bis: 06.06.2022
Zahl: 031-2/2022-4

Gemeinderatsbeschluss:
Sitzung vom: 10.08.2022

MAG. WERNER FROHNWIESER
INGENIEURBÜRO FÜR
RAUMPLANUNG UND RAUMORDNUNG

DR. R. CANAVALGASSE 110/316, 9020 KLAGENFURT
T: 0463/916252 M: 0680/3034352

werner.frohnwieser@bg-raumplanung.at



MITGLIED DES FACHVERBANDES



GEMEINDE
ST. URBAN

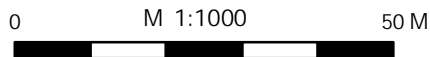
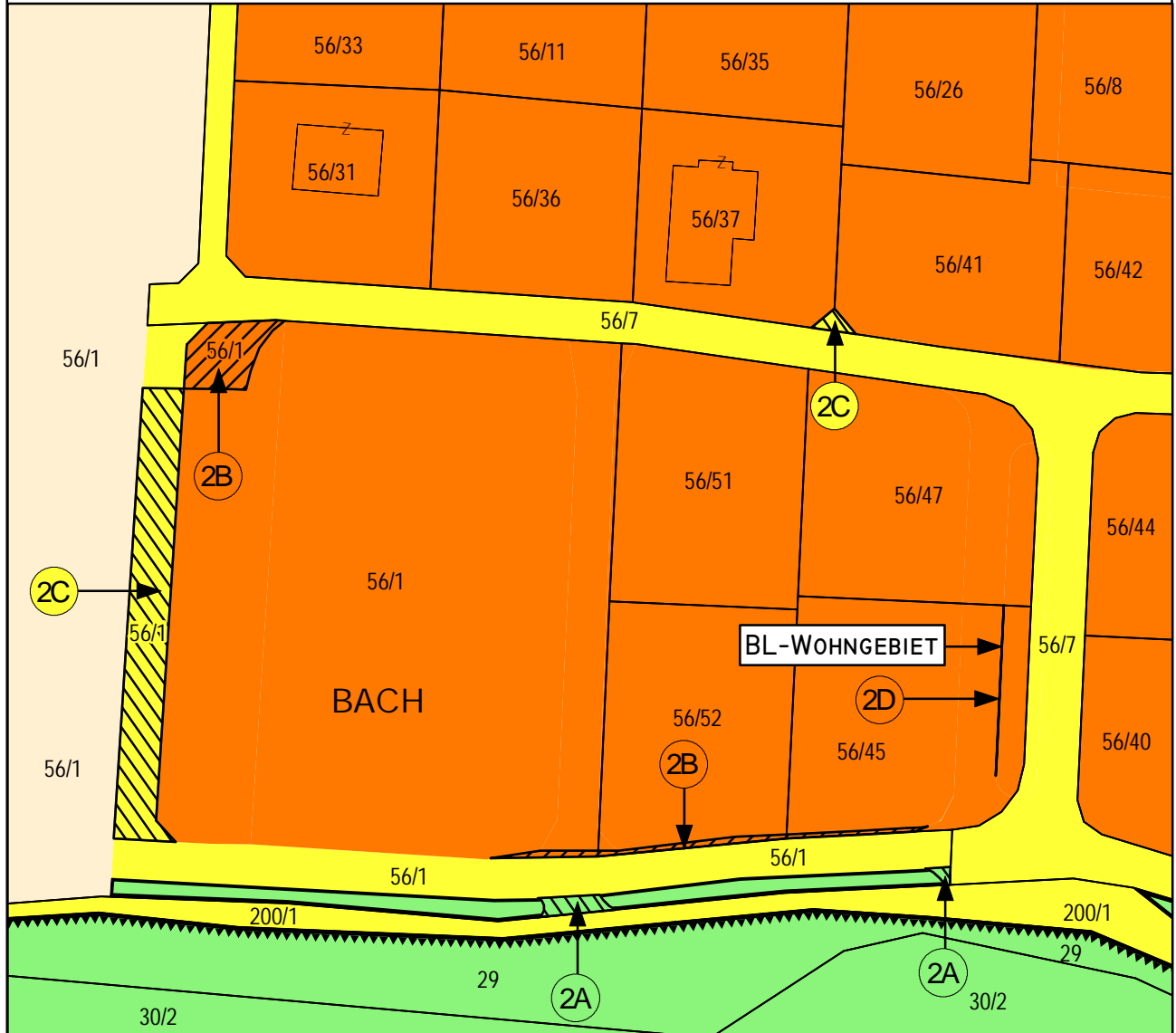


M 1:1000

UMWIDMUNG: 2D/2022

KATASTRAL-
GEMEINDE: BACH
(72304)

Widmungsänderung von: Grünland - Erholungsfläche
Widmungsänderung in: Bauland - Wohngebiet
Grundstück(e): 56/45 (Teilfläche - ca. 1 m²)
Fläche (Summe): ca. 1 m²



Klagenfurt, 10.08.2022

Kundmachung: von: 09.05.2022
bis: 06.06.2022
Zahl: 031-2/2022-4

Gemeinderatsbeschluss:
Sitzung vom: 10.08.2022

MAG. WERNER FROHNWIESER
INGENIEURBÜRO FÜR
RAUMPLANUNG UND RAUMORDNUNG
DR. R. CANAVAGASSE 110/316, 9020 KLAGENFURT
T: 0463/916252 M: 0680/3034352
werner.frohnwieser@bg-raumplanung.at





GEMEINDE
ST. URBAN

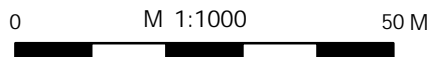
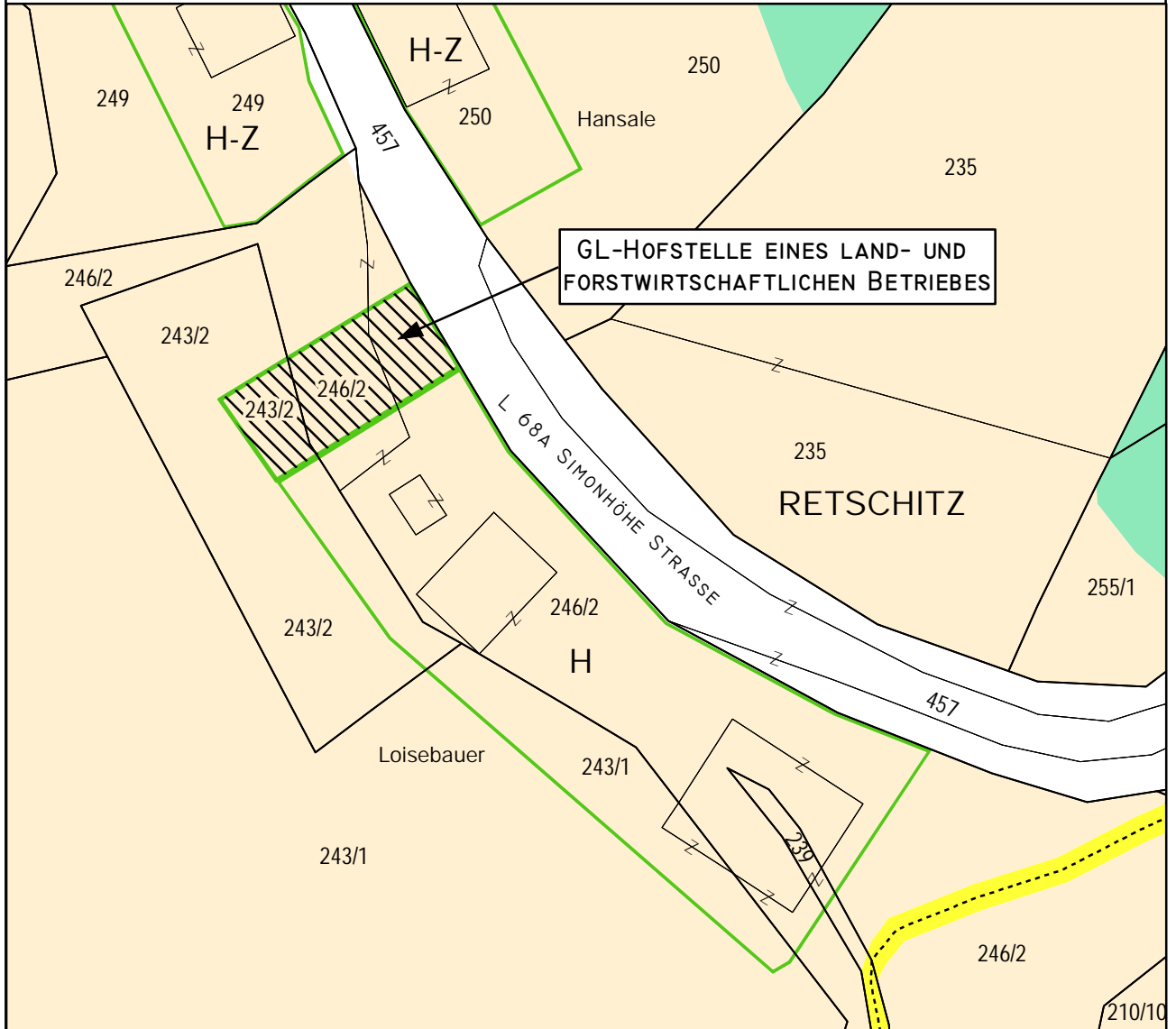


M 1:1000

UMWIDMUNG: 03/2022

KATASTRAL-
GEMEINDE: ZIRKITZ
(72349)

Widmungsänderung von: Grünland - Für die Land- und Forstwirtschaft bestimmte Fläche, Ödland
Widmungsänderung in: Grünland - Hofstelle eines land- und forstwirtschaftlichen Betriebes
Grundstück(e): 243/2 (Teilfläche - ca. 135 m²), 246/2 (Teilfläche - ca. 338 m²)
Fläche (Summe): ca. 473 m²



Klagenfurt, 10.08.2022

Kundmachung: von: 09.05.2022
bis: 06.06.2022
Zahl: 031-2/2022-4

Gemeinderatsbeschluss:
Sitzung vom: 10.08.2022

MAG. WERNER FROHNWIESER
INGENIEURBÜRO FÜR
RAUMPLANUNG UND RAUMORDNUNG

DR. R. CANAVALGASSE 110/316, 9020 KLAGENFURT
T: 0463/916252 M: 0680/3034352
werner.frohnwieser@bg-raumplanung.at



MITGLIED DES FACHVERBANDES

