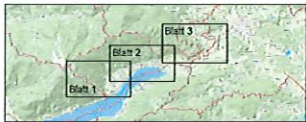




- Legende**
- Kanalisationsbereich
 - Änderungen 2022
 - Grundstücke mit Grundstücksnummer
 - Gebäude
 - Katastralgemeinde
 - Gemeindegrenzen



WVO
Wasserverband Ossiacher See

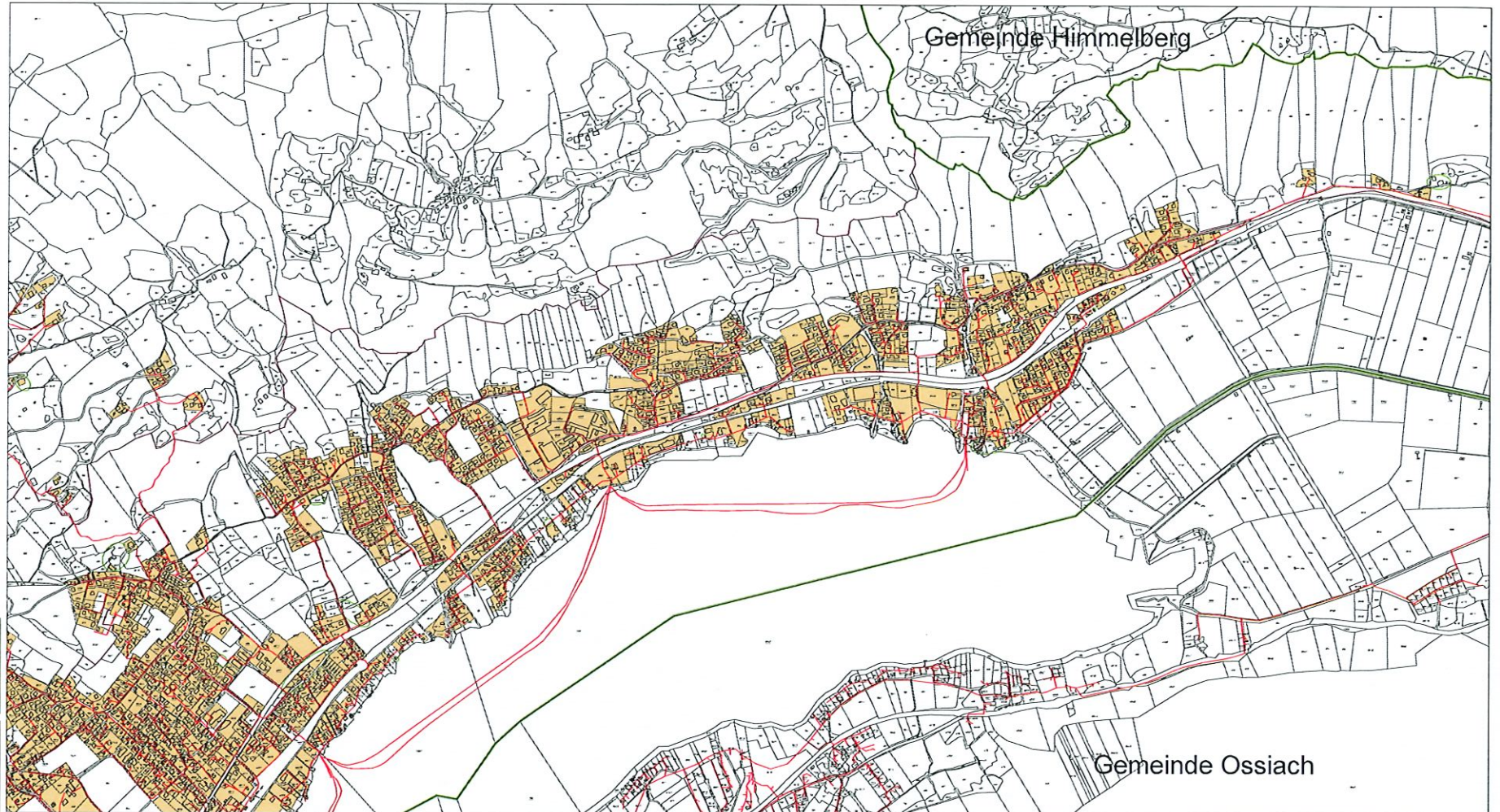
Rahausdorf 45, 8560 Feldkirchen, Tel.: 04276-2263

Projekt: Kanalisationsbereich im Verbandsgebiet der Gemeinde St. Andorf am Ossiacher See, Lageplan 1

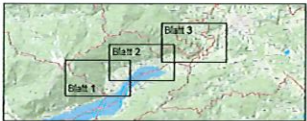
Maßstab: 1:5 000
Datum: 26.11.2022

Blatt 1

Gar. 09



- Legende**
- Kanalisationsbereich
 - Änderungen 2022
 - Grundstücke mit Grundstücksnummern
 - Gebäude
 - Katastralgemeinde
 - Gemeindegrenzen



WVO
Wasserverband Ossiacher See

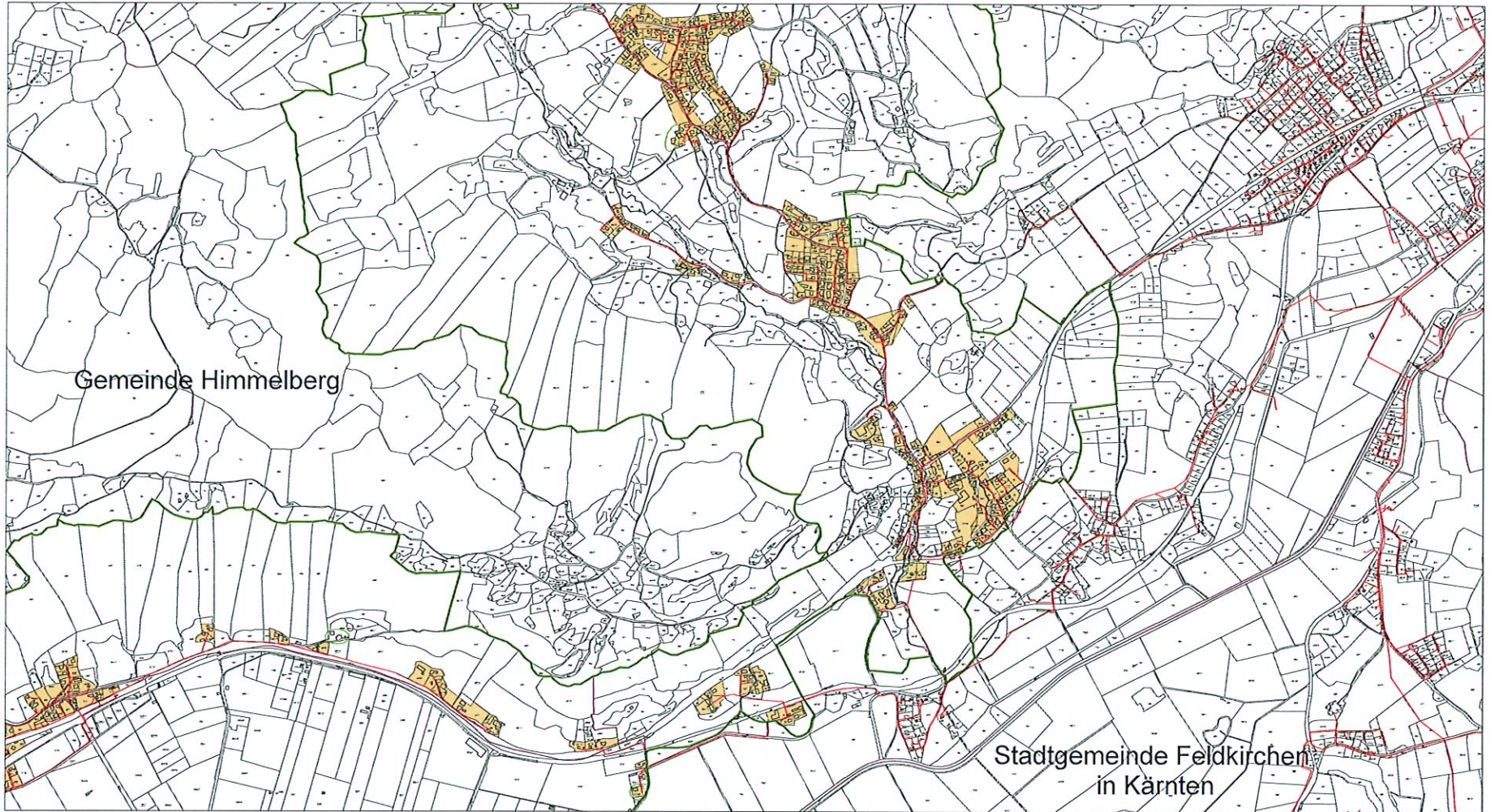
Raharadorf 45, 9500 Feldkirchen, Tel.: 04276-2269

Blatt 2
Projekt: Kanalisationsbereich im Verbundgebiet der
 Gemeinde St. Andrä am Ossiacher See
 Layer: Blatt 2

Maßstab: 1:5 000
 Datum: 08.11.2022

N
 W — E
 S

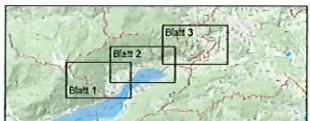
Gr. 88



Gemeinde Himmelberg

Stadtgemeinde Feldkirchen
in Kärnten

- Legende**
- Kanalisationsbereich
 - Änderungen 2022
 - Grundstücke mit Grundstücksnummern
 - Gebäude
 - Katastralgemeinde
 - Gemeindegrenzen



WVO
Wasserverband Ostbayer See

Raherdorf 45, 8560 Feldkirchen, Tel. 04276-2160

Projekt: Kanalisationsbereich im Verbandsgebiet der Gemeinde Stahlfeld am Ostbayer See
Layplan Max 1

Maßstab: 1:5 000
Datum: 30.11.2022

Blatt 3

Gez. 85

