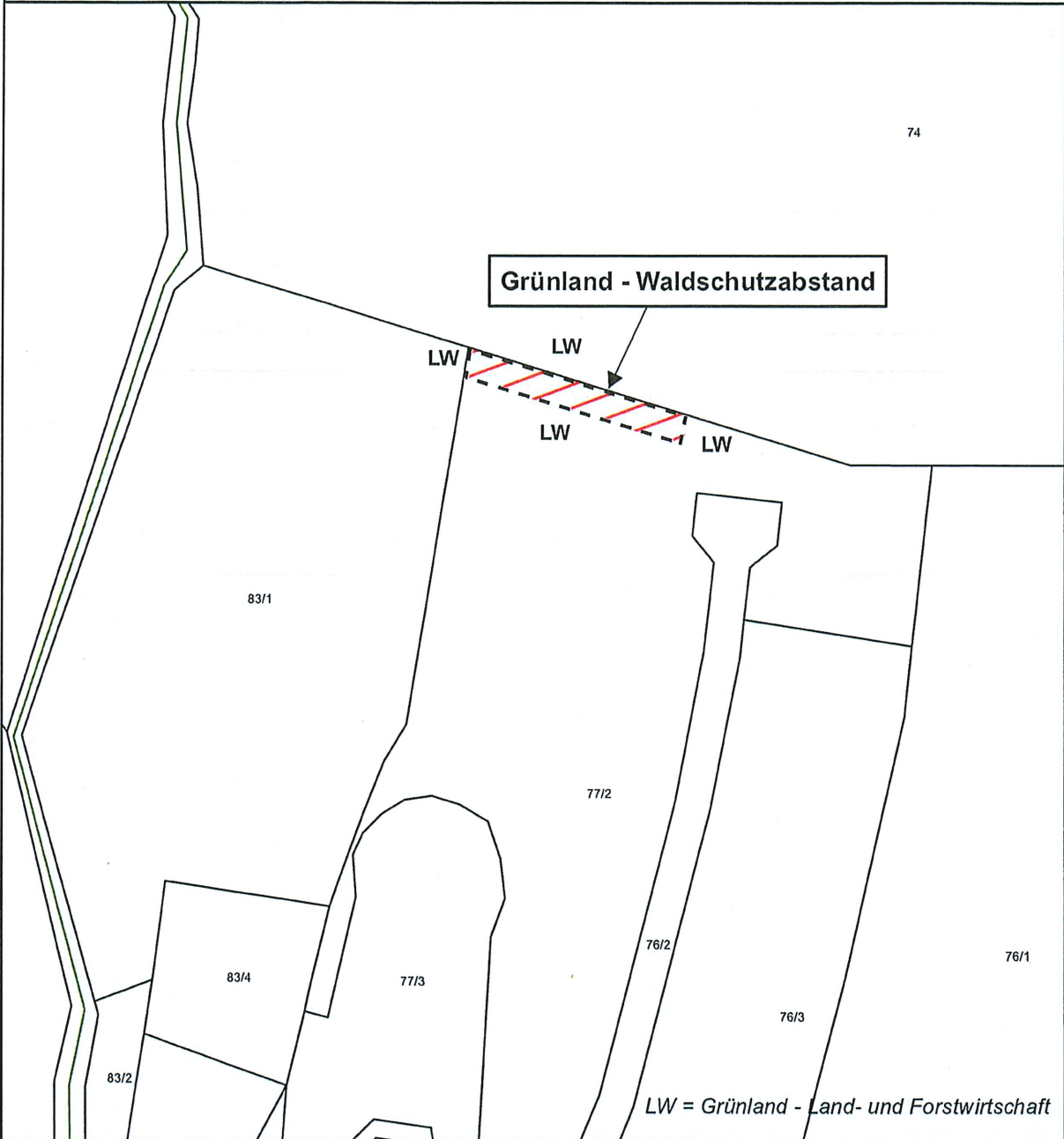




Gemeinde
Steindorf am Ossiacher See

Lageplan
23/2020




Umwidmung	Katastralgemeinde: Stiegl
von: Grünland - Land- und Forstwirtschaft	Grundstück(e) Ausmaß
in: Grünland - Schutzstreifen als Immissionsschutz- Waldschutzabstand	77/2(T) 189m ²
	Summe: 189m ²

Kundmachung von 02.06.2021 bis 01.07.2021 Gemeinderatsbeschluss vom 12.07.2021



Gemeinde
Steindorf am Ossiacher See

Lageplan
04/2017



Grünland - Schiffsanlegestelle

Umwidmung	Katastralgemeinde:	Steindorf	Grundstück(e)	Ausmaß
von: Grünland - Park			1098/1(T)	12m ²
			1104/4(T)	9m ²
in: Grünland - Schiffsanlegestelle			1103/1(T)	121m ²
			1102/2(T)	25m ²
			Summe:	167m ²

Kundmachung von 27.10.2017 bis 24.11.2017

Gemeinderatsbeschluss vom 28.04.2022

Völkermarkt, 27.10.2021



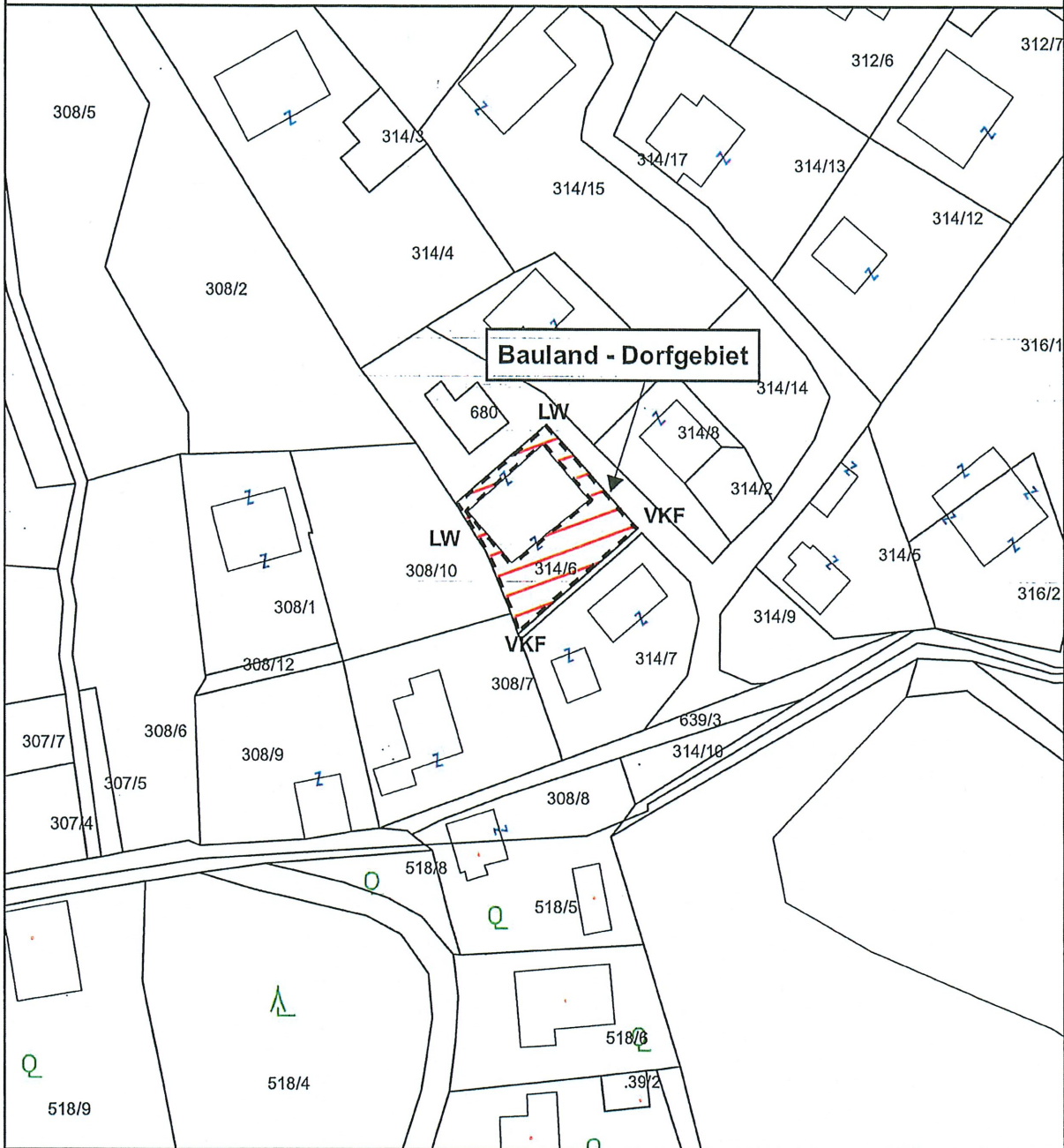
Mag. Dr. Silvester Jernej
Ingenieurbüro für Raumplanung und Raumordnung

Griffner Straße 16a
9100 Völkermarkt
T +43 (0) 42 32 737 37 5
M +43 (0) 650 922 47 32
office@raumplanung-jernej.at
www.raumplanung-jernej.at



Gemeinde
Steindorf am Ossiacher See

Lageplan
28/2020



Umwidmung

von: Grünland - Land- und Forstwirtschaft
in: Bauland - Dorfgebiet

Katastralgemeinde: Stiegl

Grundstück(e) Ausmaß
314/6(T) 318m²

Summe: 318m²

Kundmachung von 23.11.2021 bis 22.12.2021

Gemeinderatsbeschluss vom 28.04.2022

Völkermarkt, 23.09.2020



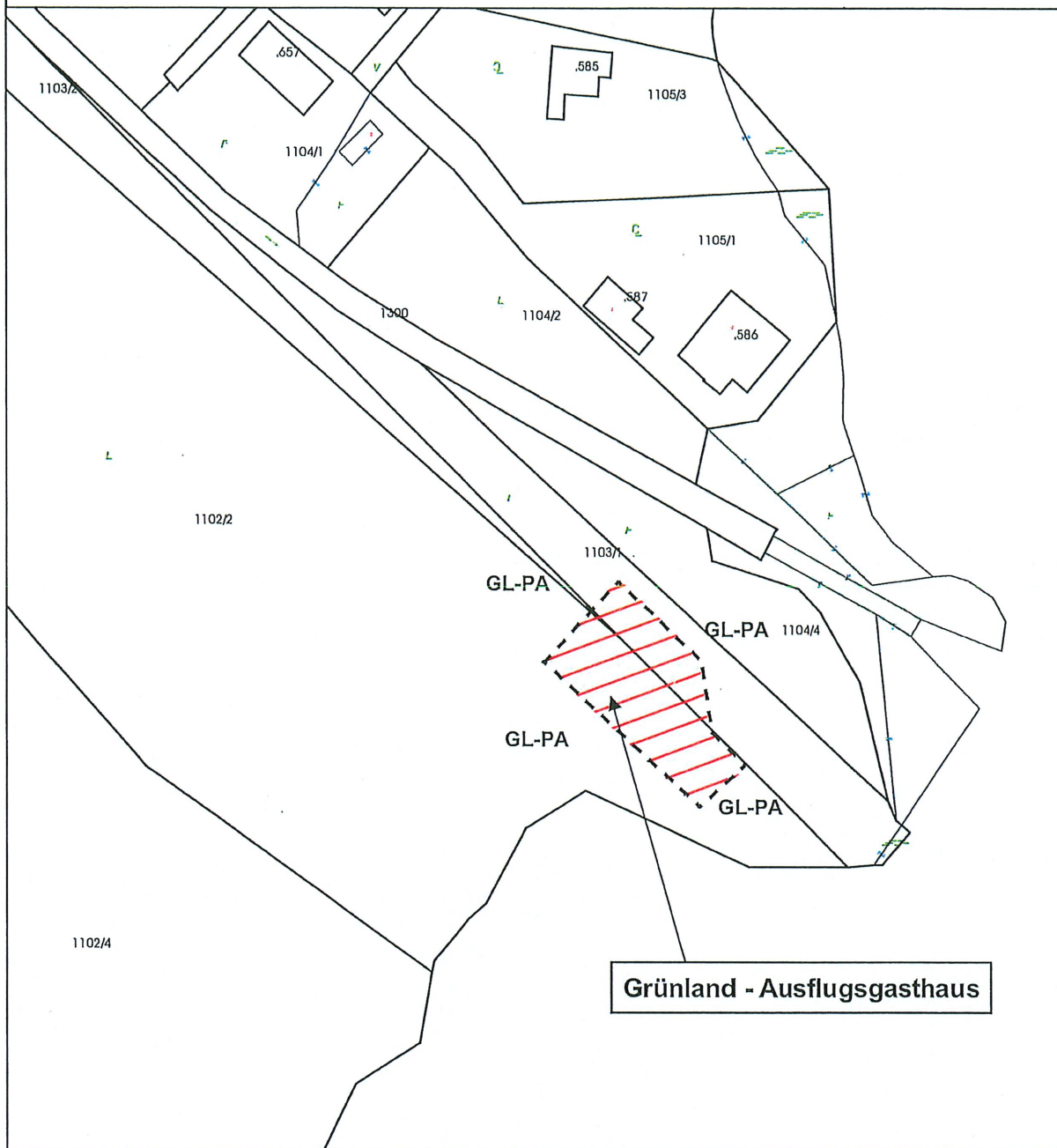

Mag. Dr. Silvester Jerne
Ingenieurbüro für Raumplanung und Raumordnung

Griffner Straße 16a
5100 Völkermarkt
T +43 (0) 42 32/37 37 5
M +43 (0) 650/922 47 37
office@raumplanung-jerne.at
www.raumplanung-jerne.at



Gemeinde
Steindorf am Ossiacher See

Lageplan
06a/2021



Grünland - Ausflugsgasthaus

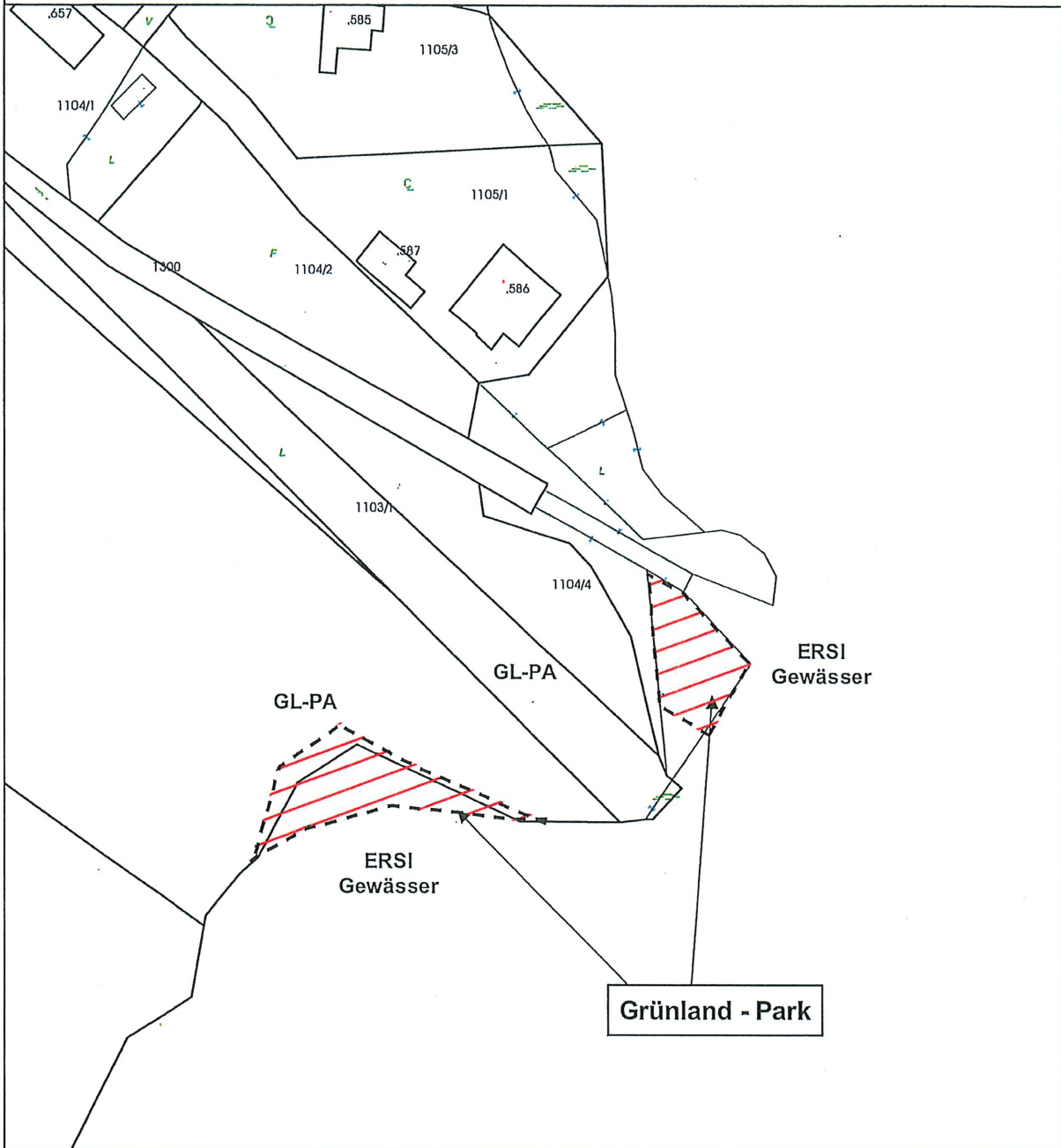
Umwidmung	Katastralgemeinde: Steindorf
von: Grünland - Park	Grundstück(e) Ausmaß
in: Grünland - Ausflugsgasthaus	1103/1(T) 163m ²
	1102/2(T) 399m ²
	1103/2(T) 2m ²
	Summe: 564m ²

Kundmachung von 23.11.2021 bis 22.12.2021 Gemeinderatsbeschluss vom 28.11.2022



Gemeinde
Steindorf am Ossiacher See

Lageplan
06b/2021



Umwidmung

von: Grünland - Land- und Forstwirtschaft [ERSI Gew.]
 in: Grünland - Park

Katastralgemeinde: Steindorf

Grundstück(e)	Ausmaß
1102/2(T)	262m ²
1098/1(T)	394m ²
Summe:	656m²

Kundmachung von 23.11.2021 bis 22.12.2021

Gemeinderatsbeschluss vom 28.04.2022

Völkermarkt, 29.10.2021



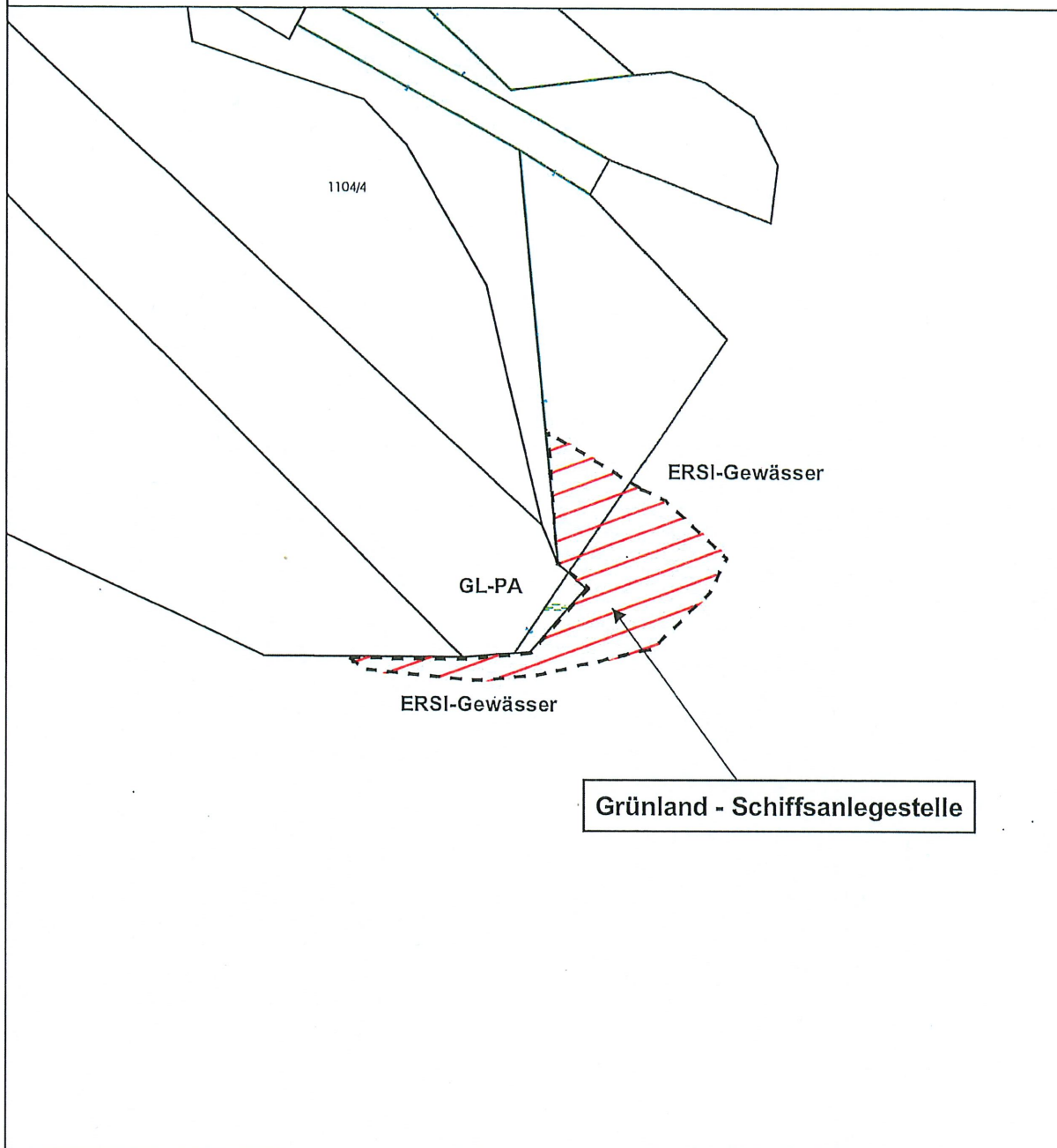

Mag. Dr. Silvester Jernej
 Ingenieurbüro für Raumplanung und Raumordnung

Griffner Straße 16a
 9100 Völkermarkt
 T +43 (0) 42 32 37 37 5
 M +43 (0) 650 922 47 37
 office@raumplanung-jernej.at
 www.raumplanung-jernej.at



Gemeinde
Steindorf am Ossiacher See

Lageplan
06c/2021



Umwidmung	Katastralgemeinde: Steindorf	
von: Grünland - Land- und Forstwirtschaft [ERSI Gew.]	Grundstück(e)	Ausmaß
in: Grünland - Schiffsanlegestelle	1098/1(T)	203m ²
	Summe:	203m ²

Kundmachung von 23.11.2021 bis 22.12.2021 Gemeinderatsbeschluss vom 23.04.2022

